



МИНОБРНАУКИ РОССИИ
ФГБОУ ВО «БАШКИРСКИЙ ГОСУДАРСТВЕННЫЙ УНИВЕРСИТЕТ»
ГЕОГРАФИЧЕСКИЙ ФАКУЛЬТЕТ

Актуализировано:
на заседании кафедры физической географии,
картографии и геодезии
протокол № 9 от 16 мая 2017 г.
Зав. кафедрой  /А.В. Псянчин

Согласовано:
Председатель УМК географического
факультета
 /Ю.В. Фаронова

РАБОЧАЯ ПРОГРАММА ДИСЦИПЛИНЫ (МОДУЛЯ)

дисциплина «Общий компьютерный практикум»

Базовая часть

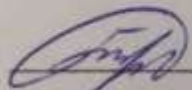
программа бакалавриата

Направление подготовки
05.03.03 Картография и геоинформатика

Направленность (профиль) подготовки
Картография

Квалификация
Бакалавр

Разработчик (составитель):
Старший преподаватель

 / И.Р. Вильданов

Для приема: 2015 г.

Уфа 2017 г.

Составитель: И.Р. Вильданов старший преподаватель кафедры физической географии, картографии и геодезии

Рабочая программа дисциплины актуализирована на заседании кафедры протокол № 9 от 16 мая 2017 г.

Дополнения и изменения, внесенные в рабочую программу дисциплины, утверждены на заседании кафедры физической географии, картографии и геодезии: обновлены перечень основной и дополнительной учебной литературы, необходимой для освоения дисциплины, лицензионное программное обеспечение, современные профессиональные базы данных, информационные справочные системы и изменено название кафедры, протокол № 11 от «16» июня 2018 г.

Заведующий кафедрой

 / А.В. Псянчин

Дополнения и изменения, внесенные в рабочую программу дисциплины, утверждены на заседании кафедры _____,
протокол № ____ от « ____ » _____ 20 _ г.

Заведующий кафедрой

_____ / _____ /

Дополнения и изменения, внесенные в рабочую программу дисциплины, утверждены на заседании кафедры _____,
протокол № ____ от « ____ » _____ 20 _ г.

Заведующий кафедрой

_____ / _____ /

Дополнения и изменения, внесенные в рабочую программу дисциплины, утверждены на заседании кафедры _____,
протокол № ____ от « ____ » _____ 20 _ г.

Заведующий кафедрой

_____ / _____ /

Список документов и материалов

1. Перечень планируемых результатов обучения по дисциплине, соотнесенных с планируемыми результатами освоения образовательной программы	4
2. Цель и место дисциплины в структуре образовательной программы	5
3. Содержание рабочей программы (объем дисциплины, типы и виды учебных занятий, учебно-методическое обеспечение самостоятельной работы обучающихся)	6
4. Фонд оценочных средств по дисциплине	9
4.1. Перечень компетенций с указанием этапов их формирования в процессе освоения образовательной программы. Описание показателей и критериев оценивания компетенций на различных этапах их формирования, описание шкал оценивания	9
4.2. Типовые контрольные задания или иные материалы, необходимые для оценки знаний, умений, навыков и опыта деятельности, характеризующих этапы формирования компетенций в процессе освоения образовательной программы. Методические материалы, определяющие процедуры оценивания знаний, умений, навыков и опыта деятельности, характеризующих этапы формирования компетенций	10
4.3. Рейтинг-план дисциплины	11
5. Учебно-методическое и информационное обеспечение дисциплины	14
5.1. Перечень основной и дополнительной учебной литературы, необходимой для освоения дисциплины	14
5.2. Перечень ресурсов информационно-телекоммуникационной сети «Интернет» и программного обеспечения, необходимых для освоения дисциплины	14
6. Материально-техническая база, необходимая для осуществления образовательного процесса по дисциплине	15

1. Перечень планируемых результатов обучения по дисциплине, соотнесенных с планируемыми результатами освоения образовательной программы
(с ориентацией на карты компетенций)

В результате освоения образовательной программы обучающийся должен овладеть следующими результатами обучения по дисциплине:

Результаты обучения		Формируемая компетенция (с указанием кода)	Примечание
Знания	Возможности и интерфейс современных ГИС-программ	ОПК-2	
Умения	Пользоваться программным обеспечением, изучаемым, на данном курсе, и на смежных дисциплинах, при работе с изображениями и картографической основой	ОПК-2	
Владения (навыки / опыт деятельности)	Навыками работы в различных ГИС-системах и ГИС-продуктах	ОПК-2	

ОПК-2: владением базовыми знаниями в области информатики, геоинформатики и современных геоинформационных технологий: иметь навыки использования программных средств и работы в компьютерных сетях, уметь создавать базы данных и использовать ресурсы информационно-телекоммуникационной сети "Интернет" (далее - сеть "Интернет"), использовать геоинформационные технологии.

2. Цель и место дисциплины в структуре образовательной программы

Дисциплина «Общий компьютерный практикум» относится к базовой части.

Дисциплина изучается на 2 курсе в 3 семестре.

Цель изучения дисциплины: изучение геоинформационных технологий, как средств сбора, хранения, анализа и визуализации пространственно-временной информации. Приобретение практических навыков реализации конкретных задач средствами геоинформационных технологий

Для освоения дисциплины необходимы компетенции, сформированные в рамках изучения следующих дисциплин: «Информатика», «Картоведение».

Понимание общих положений, владение навыками географического картографирования необходимо будущим специалистам для выполнения комплекса картосоставительских, редакционных и научно-исследовательских работ.

Освоение компетенций дисциплины необходимы для изучения следующих дисциплин: «Геоинформационное картографирование», «Проектирование картографических баз данных», «Оформление компьютерных и электронных карт», «Специализированный ГИС-практикум по картографии», «Агроклиматическое и гидрологическое картографирование», «Составление и оформление туристско-рекреационных карт», «Геоботаническое и зоогеографическое картографирование», «Редактирование и оформление карт», «Геологическое и геоморфологическое картографирование», а также практики по получению первичных профессиональных умений и навыков, в том числе первичных умений и навыков научно-исследовательской деятельности (Картографическая).

3. Содержание рабочей программы (объем дисциплины, типы и виды учебных занятий, учебно-методическое обеспечение самостоятельной работы обучающихся)

МИНОБРНАУКИ РОССИИ
ФГБОУ ВО «БАШКИРСКИЙ ГОСУДАРСТВЕННЫЙ УНИВЕРСИТЕТ»
ГЕОГРАФИЧЕСКИЙ ФАКУЛЬТЕТ

СОДЕРЖАНИЕ РАБОЧЕЙ ПРОГРАММЫ

дисциплины «Общий компьютерный практикум» на 3 семестр

очная форма обучения

Вид работы	Объем дисциплины
Общая трудоемкость дисциплины (ЗЕТ / часов)	2/72
Учебных часов на контактную работу с преподавателем:	36,2
лекций	0
практических/ семинарских	0
лабораторных	36
других (групповая, индивидуальная консультация и иные виды учебной деятельности, предусматривающие работу обучающихся с преподавателем) (ФКР)	0,2
Учебных часов на самостоятельную работу обучающихся (СР)	35,8
Учебных часов на подготовку к экзамену/зачету/дифференцированному зачету (Контроль)	0

Форма контроля:

Зачет 3 семестр

№ п/п	Тема и содержание	Форма изучения материалов: лекции, практические занятия, семинарские занятия, лабораторные работы, самостоятельная работа и трудоемкость (в часах)				Основная и дополнительная литература, рекомендуемая студентам (номера из списка)	Задания по самостоятельной работе студентов	Форма текущего контроля успеваемости (коллоквиумы, контрольные работы, компьютерные тесты и т.п.)
		ЛК	ПР/СЕМ	ЛР	СРС			
1	2	3	4	5	6	7	8	9
1.	Знакомство с панелью управления ГИС программ	-	-	2	-	1,2,3	-	Контрольная работа Лабораторная работа
2.	Выполнение элементарных задач. Построение геометрических фигур.	-	-	2	-	1,2,3	-	Контрольная работа Лабораторная работа
3.	Работа со слоями. Создание слоев. Задачи со слоями	-	-	4	-	1,2,3	-	Контрольная работа Лабораторная работа
4.	Работа с текстом. Создание простых и сложных текстов. Шрифты. Стили.	-	-	4	-	1,2,3	-	Контрольная работа Лабораторная работа
5.	Перевод растровых изображений в векторный. Импорт. Экспорт.	-	-	4	-	1,2,3	-	Контрольная работа Лабораторная работа
6.	Создание тематической карты (Гидрография)	-	-	2	4	1,2,3	Особенности и основные правила при составлении гидрологических карт разного назначения (подбор шрифтов, цветов и т.д.).	Контрольная работа Лабораторная работа
7.	Создание тематической карты (Рельеф)	-	-	2	4	1,2,3	Особенности и основные правила при составлении гипсометрических карт (подбор шрифтов, цветов	Контрольная работа Лабораторная работа

							и т.д.).	
8.	Создание тематической карты (Растительность)	-	-	2	4	1,2,3	Особенности и основные правила при составлении карт растительности (подбор шрифтов, цветов и т.д.).	Контрольная работа Лабораторная работа
9.	Создание тематической карты (Почва)	-	-	2	6	1,2,3	Особенности и основные правила при составлении почвенных карт (подбор шрифтов, цветов и т.д.).	Контрольная работа Лабораторная работа
10.	Создание тематической карты (Геология)	-	-	4	6	1,2,3	Особенности и основные правила при составлении геологических карт (подбор шрифтов, цветов и т.д.).	Контрольная работа Лабораторная работа
11.	Создание тематической карты (Социально-экономической)	-	-	4	6	1,2,3	Особенности и основные правила при составлении социально-экономических карт (подбор шрифтов, цветов и т.д.).	Контрольная работа Лабораторная работа
12.	Создание тематической карты (Исторической)	-	-	4	5,8	1,2,3	Особенности и основные правила при составлении исторических карт (подбор шрифтов, цветов и т.д.).	Контрольная работа Лабораторная работа
	Всего часов:			36	35,8		-	

4. Фонд оценочных средств по дисциплине

4.1. Перечень компетенций с указанием этапов их формирования в процессе освоения образовательной программы. Описание показателей и критериев оценивания компетенций на различных этапах их формирования, описание шкал оценивания

Код и формулировка компетенции: ОПК-2: владением базовыми знаниями в области информатики, геоинформатики и современных геоинформационных технологий: иметь навыки использования программных средств и работы в компьютерных сетях, уметь создавать базы данных и использовать ресурсы информационно-телекоммуникационной сети "Интернет" (далее - сеть "Интернет"), использовать геоинформационные технологии.

Этап (уровень) освоения компетенции	Планируемые результаты обучения (показатели достижения заданного уровня освоения компетенций)	Критерии оценивания результатов обучения	
		Не зачтено	Зачтено
Первый этап (уровень)	Знать: возможности и интерфейс современных ГИС-программ	Объем знаний оценивается на 59 и менее баллов от требуемых	Объем знаний оценивается от 60 до 110 баллов от требуемых (включая 10 поощрительных баллов)
Второй этап (уровень)	Уметь: пользоваться программным обеспечением, изучаемым, на данном курсе, и на смежных дисциплинах, при работе с изображениями и картографической основой	Объем умений оценивается на 59 и менее баллов от требуемых	Объем умений оценивается от 60 до 110 баллов от требуемых (включая 10 поощрительных баллов)
Третий этап (уровень)	Владеть: навыками работы в различных ГИС-системах и ГИС-продуктах	Объем владения навыками оценивается на 59 и менее баллов от требуемых	Объем владения навыками оценивается от 60 до 110 баллов от требуемых (включая 10 поощрительных баллов)

Критериями оценивания являются баллы, которые выставляются преподавателем за виды деятельности (оценочные средства) по итогам изучения модулей (разделов дисциплины), перечисленных в рейтинг-плане дисциплины: текущий контроль – максимум 50 баллов; рубежный контроль – максимум 50 баллов, поощрительные баллы – максимум 10.

Шкалы оценивания зачета:

зачтено – от 60 до 110 рейтинговых баллов (включая 10 поощрительных баллов),

не зачтено – от 0 до 59 рейтинговых баллов).

4.2. Типовые контрольные задания или иные материалы, необходимые для оценки знаний, умений, навыков и опыта деятельности, характеризующих этапы формирования компетенций в процессе освоения образовательной программы. Методические материалы, определяющие процедуры оценивания знаний, умений, навыков и опыта деятельности, характеризующих этапы формирования компетенций

Этапы освоения	Результаты обучения	Компетенция	Оценочные средства
1-й этап Знания	Назначение и области применения ГИС	ОПК-2	Контрольная работа
2-й этап Умения	Пользоваться программным обеспечением, изучаемым, на данном курсе, и на смежных дисциплинах, при работе с изображениями и картографической основой	ОПК-2	Лабораторная работа Контрольная работа
3-й этап Владеть навыками	Навыками работы в различных ГИС-системах и ГИС-продуктах	ОПК-2	Лабораторная работа Контрольная работа

4.3 Рейтинг-план дисциплины Общий компьютерный практикум

направление 05.03.03 Картография и геоинформатика
курс 2, семестр 3.

Виды учебной деятельности студентов	Балл за конкретное задание	Число заданий за семестр	Баллы	
			Минимальный	Максимальный
Модуль 1. Основные положения и задачи тематического картографирования.				
Текущий контроль				
Выполнение и защита лабораторных работ	5 за 1 работу	5 работы	10	25
Рубежный контроль				
Контрольная работа	5 за 1 вопрос	5 вопросов	0	25
Всего по модулю			0	50
Модуль 2. Автоматизированное составление тематических карт				
Текущий контроль				
Выполнение и защита лабораторных работ	5 за 1 работу	5 работ	10	25
Рубежный контроль				
Контрольная работа	5 за 1 вопрос	5 вопросов	0	25
Всего по модулю			0	50
Поощрительный рейтинг за семестр				
Участие в олимпиадах, проводимых на базе факультета. Выполнение СРС. Участие в мероприятиях в рамках НСО кафедры.	2	5	0	10
Всего по поощрительному рейтингу			0	10
Посещаемость (баллы вычитаются из общей суммы набранных баллов)				
Посещение лекционных занятий	По положению		0	0
Посещение лабораторных занятий	По положению	18 занятий	0	-16
Всего по посещаемости			0	-16
ИТОГО			0	110

Лабораторные работы

Лабораторные работы выполняются на университетских компьютерах во время занятий. Если студент не смог доделать задание, ему необходимо доделать работы самостоятельно (СРС). Студент для оценки показывает работу преподавателю во время занятия, если в отведенное на пару время не успевает, отправляет работу преподавателю на электронную почту, предварительно сохранив свою работу в формате .TIF

1. Создать климатическую карту административного района (по выбору студента).
2. Создать гипсометрическую карту административного района (по выбору студента).
3. Создать ландшафтную карту административного района (по выбору студента).
4. Создать почвенную карту административного района (по выбору студента).
5. Создать геологическую карту административного района (по выбору студента).
6. Создать социально-экономическую карту административного района (по выбору студента).
7. Создать историческую карту административного района (по выбору студента) (происхождение населенных пунктов, памятников истории, культуры, архитектуры, известные личности, места боевых действий и др.)
8. Создать комплексную социально-экономическую карту административного района (по выбору студента).
9. Создать комплексную туристическую карту административного района (по выбору студента).
10. Проектирования тематического атласа.

Критерии оценки (в баллах) в соответствии рейтинг плану по максимальному и минимальному количеству баллов:

5 баллов выставляется студенту, если продемонстрировал знание функциональных возможностей ГИС программы, умение применять теоретические знания при выполнении практических заданий. Лабораторная работа выполнена полностью без неточностей и ошибок.

4 баллов выставляется студенту, если при выполнении лабораторной работы допущены несущественные ошибки.

3 баллов Студент не полностью выполнил задание или при решении допущены значительные ошибки.

2 балла выставляется студенту, если при выполнении лабораторной работы заметны пробелы в знании ГИС программы, не полностью выполнил задание.

1 балла выставляется студенту, если при выполнении лабораторной работы студент не полностью выполнил задание или при решении допущены грубые ошибки.

Задания для контрольной работы

Описание контрольной работы: Контрольная работа направлена на оценивание усвоения ЗУН. Контрольная работа творческая. Студенту предстоит составить карту. Контрольная работа направлена на определение умений и навыков работы в ГИС программе.

Примерные варианты контрольной работы

1 контрольная работа

1 Вариант

Составление геологической карты административного района Республики Башкортостан (по выбору преподавателя)

2 Вариант

Составление гидрогеологической карты административного района Республики Башкортостан (по выбору преподавателя)

2 контрольная работа

1 Вариант

Составление комплексной физико-географической карты административного района Республики Башкортостан (по выбору преподавателя)

2 Вариант

Составление комплексной экономико-географической карты административного района Республики Башкортостан (по выбору преподавателя)

Критерии оценки (в баллах):

от 20 до 25 баллов Карта составлена по всем предъявляемым правилам.

от 15 до 19 баллов Карта составлена полностью, но допущены несущественные ошибки в оформлении отдельных элементов карты (границ, гидрографии, подписи и тд.)

от 10 до 14 баллов Студент не полностью составил карту или при составлении допущены грубые ошибки.

от 1 до 10 баллов Обнаруживается отсутствие навыков работы в ГИС программе, или выполнены только отдельные элементы карты.

5. Учебно-методическое и информационное обеспечение дисциплины

5.1. Перечень основной и дополнительной учебной литературы, необходимой для освоения дисциплины

Основная литература:

1. Ахтямова С. С. , Ефремова А. А. , Ахтямов Р. Б. Программа CorelDRAW. Основные понятия и принципы работы: учебное пособие. Казань: Издательство КНИТУ, 2014. – 112 с. http://biblioclub.ru/index.php?page=book_red&id=427713&sr=1
2. Молочков В. П. Работа в CorelDRAW Graphics Suite X7. М.: Национальный Открытый Университет «ИНТУИТ», 2016. – 285 с. http://biblioclub.ru/index.php?page=book_red&id=429071&sr=1

Дополнительная литература:

3. Атлас Республики Башкортостан / Правительство Республики Башкортостан ; редкол. Р. И. Байдавлетов, Б. Г. Колбин, М. Ф. Хисматов, И. М. Япаров ; Правительство Республики Башкортостан; Под ред. Р. И. Байдавлетова; Б. Г. Колбина; М. Ф. Хисматова; И. М. Япарова .— Уфа : Башкортостан, 2005 .— 419 с. (<https://bashedu.bibliotech.ru>)

5.2. Перечень ресурсов информационно-телекоммуникационной сети «Интернет» и программного обеспечения, необходимых для освоения дисциплины

1. Электронная библиотечная система «ЭБ БашГУ» - <https://elib.bashedu.ru/>
2. Электронная библиотечная система издательства «Лань» - <https://e.lanbook.com/>
3. Электронная библиотечная система «Университетская библиотека онлайн» - <https://biblioclub.ru/>
4. Научная электронная библиотека - elibrary.ru (доступ к электронным научным журналам) - https://elibrary.ru/projects/subscription/rus_titles_open.asp
5. Электронный каталог Библиотеки БашГУ - <http://www.bashlib.ru/catalogi/>
6. Электронная библиотека диссертаций РГБ - <http://diss.rsl.ru/>
7. Государственная публичная научно-техническая библиотека России. База данных международных индексов научного цитирования SCOPUS - <http://www.gpntb.ru>.
8. Государственная публичная научно-техническая библиотека России. База данных международных индексов научного цитирования Web of Science - <http://www.gpntb.ru>

Программное обеспечение:

1. Windows 8 Russian. Windows Professional 8 Russian Upgrade. Договор №104 от 17.06.2013 г. Лицензии бессрочные.
2. Microsoft Office Standard 2013 Russian. Договор №114 от 12.11.2014 г. Лицензии бессрочные.
3. ГИС MapInfo Professional 11.0 для Windows (русская версия) Договор №263 от 07.12.2012 г. Лицензии бессрочные.

6. Материально-техническая база, необходимая для осуществления образовательного процесса по дисциплине

Наименование специальных помещений и помещений для самостоятельной работы	Оснащенность специальных помещений и помещений для самостоятельной работы	Перечень лицензионного программного обеспечения. Реквизиты подтверждающего документа
<p>1. учебная аудитория для проведения занятий семинарского типа: аудитория № 708И (Гуманитарный корпус)</p> <p>2. учебная аудитория для проведения групповых и индивидуальных консультаций, учебная аудитория для текущего контроля и промежуточной аттестации: аудитория № 708И (Гуманитарный корпус)</p>	<p style="text-align: center;">Аудитория № 708И</p> <p>Учебная мебель, учебно-наглядные пособия, доска, мультимедийные проекторы BenQ MS527, BenQ MS504, Dexp DL-100, экраны Cactus Triscreen CS-PST-124*221 напольный белый, APOLLO SAM-1105. 213*213, ноутбук Acer ES1-420-33VJ, компьютер в составе DepoNeos 470Md: сист.блок 3450/4Gddr 1333/n 500G/DyD+RY.монитор 20</p>	<p>1. Windows 8 Russian. Windows Professional 8 Russian Upgrade. Договор №104 от 17.06.2013 г. Лицензии бессрочные.</p> <p>2. Microsoft Office Standard 2013 Russian. Договор №114 от 12.11.2014 г. Лицензии бессрочные.</p> <p>3. ГИС MapInfo Professional 11.0 для Windows (русская версия) Договор №263 от 07.12.2012 г. Лицензии бессрочные.</p>
<p>учебная аудитория для проведения групповых и индивидуальных консультаций, учебная аудитория для текущего контроля и промежуточной аттестации: аудитория 707И, 708И, 709И (Гуманитарный корпус)</p>	<p style="text-align: center;">Аудитория № 707И</p> <p>Учебная мебель, учебно-наглядные пособия, доска, процессор Intel Celeron G1840 2.8 GHz, HDD 500 Gb, DDR302Gb+монитор Samsung SE200 Series (13шт.)</p> <p style="text-align: center;">Аудитория 708И</p> <p>Учебная мебель, учебно-наглядные пособия, доска, компьютер в составе DepoNeos 470Md: сист.блок 3450/4Gddr 1333/n 500G/DyD+RY.монитор 20</p> <p style="text-align: center;">Аудитория №709И</p> <p>Учебная мебель, учебно-наглядные пособия, доска, персональные компьютеры в комплекте № 1 iRUCorp 510</p>	<p>1. ArcGIS 10.1 for Desktop Advanced (ArcInfo) LabPak. Договор №263 от 07.12.2012 г. Лицензии бессрочные.</p> <p>2. ГИС MapInfo Professional 11.0 для Windows (русская версия) Договор №263 от 07.12.2012 г. Лицензии бессрочные.</p> <p>3. ГИС MapInfo Professional 12.0 (США) – лицензионный договор № 1147/2014 – У/206 от 18 сентября 2014 года Лицензии бессрочные.</p> <p>4. ГИС «ИнГео» (Россия) – лицензия № 0914-03 от 19 сентября 2014 года для образовательных организаций, количество рабочих станций – не ограничено. Лицензии бессрочные.</p> <p>5. Windows 8 Russian. Windows Professional 8 Russian Upgrade. Договор №104 от 17.06.2013 г. Лицензии бессрочные.</p> <p>6. Microsoft Office Standard 2013 Russian. Договор №114 от 12.11.2014 г. Лицензии бессрочные.</p> <p>7. Система централизованного тестирования БашГУ (Moodle)</p>
<p>помещения для самостоятельной работы: аудитория № 704/1 – аудитория для самостоятельной работы (гуманитарный корпус).</p>	<p style="text-align: center;">Аудитория № 704/1</p> <p>Учебная мебель, доска, персональные компьютеры: Процессор Thermaltake, Intel Core 2 Duo Монитор Acer AL1916W , Window Vista Мышь Logitech (4шт.), Монитор 19" LG L1919S BF Black (LCD<TFT,8ms, 1280*1024,250кд/м,1400:1,4:3 D-Sub), Процессор InWin, Intel Core 2 Duo, Монитор Flatron 700, Процессор «Калмас», Монитор Samsung MJ17ASKN/EDC, Процессор «Intel Inside Pentium 4», клавиатура (4 шт.)</p>	<p>1. Windows 8 Russian. Windows Professional 8 Russian Upgrade. Договор №104 от 17.06.2013 г. Лицензии бессрочные.</p> <p>2. Microsoft Office Standard 2013 Russian. Договор №114 от 12.11.2014 г. Лицензии бессрочные.</p>