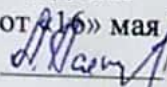



МИНОБРНАУКИ РОССИИ  
ФГБОУ ВО «БАШКИРСКИЙ ГОСУДАРСТВЕННЫЙ УНИВЕРСИТЕТ»  
ГЕОГРАФИЧЕСКИЙ ФАКУЛЬТЕТ

Утверждено:  
на заседании кафедры физической географии,  
картографии и геодезии  
протокол № 9 от «16» мая 2017 г.  
Зав. кафедрой  А.В. Псянчин

Согласовано:  
Председатель УМК  
географического факультета  
 Ю.В. Фаронова

**РАБОЧАЯ ПРОГРАММА ДИСЦИПЛИНЫ (МОДУЛЯ)**

дисциплина «Экологическое картографирование»

Вариативная часть


**программа бакалавриата**

Направление подготовки  
05.03.03 Картография и геоинформатика

Направленность (профиль) подготовки  
Картография

Квалификация  
Бакалавр

Разработчик (составитель)  
старший преподаватель

 И.Ф. Адельмурзина

Для приема: 2017г.

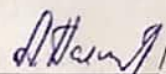
Уфа 2017г.

Составитель: И.Ф. Адельмурзина, ст. преподаватель кафедры физической географии, картографии и геодезии

Рабочая программа дисциплины утверждена на заседании кафедры протокол № 9 от «16» мая 2017 г.

Дополнения и изменения, внесенные в рабочую программу дисциплины, утверждены на заседании кафедры физической географии, картографии и геодезии: обновлены перечень основной и дополнительной учебной литературы, необходимой для освоения дисциплины, лицензионное программное обеспечение, современные профессиональные базы данных, информационные справочные системы и изменено название кафедры, протокол № 11 от «16» июня 2018 г.

Заведующий кафедрой

 А.В. Псянчин

Дополнения и изменения, внесенные в рабочую программу дисциплины, утверждены на заседании кафедры, протокол № \_\_\_\_ от « \_\_\_\_ » \_\_\_\_\_ 20 \_\_ г.

Заведующий кафедрой

\_\_\_\_\_ /

Дополнения и изменения, внесенные в рабочую программу дисциплины, утверждены на заседании кафедры, протокол № \_\_\_\_ от « \_\_\_\_ » \_\_\_\_\_ 20 \_\_ г.

Заведующий кафедрой

\_\_\_\_\_ /

## Список документов и материалов

1. Перечень планируемых результатов обучения по дисциплине, соотнесенных с планируемыми результатами освоения образовательной программы	4
2. Цель и место дисциплины в структуре образовательной программы	5
3. Содержание рабочей программы (объем дисциплины, типы и виды учебных занятий, учебно-методическое обеспечение самостоятельной работы обучающихся)	6
4. Фонд оценочных средств по дисциплине	10
4.1. Перечень компетенций с указанием этапов их формирования в процессе освоения образовательной программы. Описание показателей и критериев оценивания компетенций на различных этапах их формирования, описание шкал оценивания	10
4.2. Типовые контрольные задания или иные материалы, необходимые для оценки знаний, умений, навыков и опыта деятельности, характеризующих этапы формирования компетенций в процессе освоения образовательной программы. Методические материалы, определяющие процедуры оценивания знаний, умений, навыков и опыта деятельности, характеризующих этапы формирования компетенций	12
4.3. Рейтинг-план дисциплины	13
5. Учебно-методическое и информационное обеспечение дисциплины	16
5.1. Перечень основной и дополнительной учебной литературы, необходимой для освоения дисциплины	16
5.2. Перечень ресурсов информационно-телекоммуникационной сети «Интернет» и программного обеспечения, необходимых для освоения дисциплины	16
6. Материально-техническая база, необходимая для осуществления образовательного процесса по дисциплине	17

**1. Перечень планируемых результатов обучения по дисциплине, соотнесенных с планируемыми результатами освоения образовательной программы**  
(с ориентацией на карты компетенций)

В результате освоения образовательной программы обучающийся должен овладеть следующими результатами обучения по дисциплине:

Результаты обучения		Формируемая компетенция (с указанием кода)	Примечание
Знания	методы математической и статистической обработки экологической информации, применяемые в экологическом картографировании; современные методики расчетов различных экологических параметров и характеристик отдельных компонентов среды;	ПК-5	
	предмет, задачи и концепции экологического картографирования; источники информации об экологической обстановке; отрасли экологического картографирования и их назначение; территориальные единицы экологического картографирования;	ПК-5	
Умения	свободно и правильно пользоваться терминологией, номенклатурой по экологическому картографированию; - анализировать данные, представленные на картах экологического содержания;	ПК-5	
	определять способы эколого-картографического изображения объектов, явлений и их состояния; - уметь работать с информацией из различных источников для решения профессиональных задач; читать карты экологического содержания;	ПК-5	
Владения (навыки / опыт деятельности)	- навыками обработки информации и анализа данных по экологии и природопользованию для разработки карт экологического и природопользовательского свойства;	ПК-5	
	методами анализа и синтеза полевой и лабораторной экологической информации с целью разработки карт экологического содержания; - навыками составления экологических карт различного назначения.	ПК-5	

ПК-5: владением методами составления, редактирования, подготовки к изданию и издания общегеографических и тематических карт, атласов и других картографических изображений в традиционной аналоговой и цифровой формах, умение создавать новые виды и типы карт;

## **2. Цель и место дисциплины в структуре образовательной программы**

Дисциплина «Экологическое картографирование» относится к вариативной части, дисциплина по выбору.

Дисциплина изучается на 4 курсе в 7 семестре.

Целью освоения дисциплины «Экологическое картографирование» является формирование представлений о способах показа свойств природных и антропогенных ландшафтов, состояния среды обитания и ее пространственно-временной изменчивости посредством картографирования.

Для освоения дисциплины необходимы компетенции, сформированные в рамках изучения следующих дисциплин: «Информатика», «Картоведение», «Специализированный ГИС практикум по картографии»

Освоение компетенций дисциплины необходимо для изучения следующих дисциплин: «Современные проблемы картографии и геодезии», «Проектирование картографических баз данных».

**3. Содержание рабочей программы (объем дисциплины, типы и виды учебных занятий, учебно-методическое обеспечение самостоятельной работы обучающихся)**

МИНОБРНАУКИ РОССИИ  
ФГБОУ ВО «БАШКИРСКИЙ ГОСУДАРСТВЕННЫЙ УНИВЕРСИТЕТ»  
ГЕОГРАФИЧЕСКИЙ ФАКУЛЬТЕТ

**СОДЕРЖАНИЕ РАБОЧЕЙ ПРОГРАММЫ**

дисциплины «Экологическое картографирование» на 7 семестр

очная форма обучения

<b>Вид работы</b>	<b>Объем дисциплины</b>
Общая трудоемкость дисциплины (ЗЕТ / часов)	3/108
Учебных часов на контактную работу с преподавателем:	36,2
лекций	18
практических/ семинарских	18
лабораторных	0
других (групповая, индивидуальная консультация и иные виды учебной деятельности, предусматривающие работу обучающихся с преподавателем) (ФКР)	0,2
Учебных часов на самостоятельную работу обучающихся (СР)	71,8
Учебных часов на подготовку к экзамену/зачету/дифференцированному зачету (Контроль)	0

Форма контроля:

Зачет 7 семестр

№ п/п	Тема и содержание	Форма изучения материалов: лекции, практические занятия, семинарские занятия, лабораторные работы, самостоятельная работа и трудоемкость (в часах)				Основная и дополнительная литература, рекомендуемая студентам (номера из списка)	Задания по самостоятельной работе студентов	Форма текущего контроля успеваемости (коллоквиумы, контрольные работы, компьютерные тесты и т.п.)
		ЛК	ПР/СЕМ	ЛР	СРС			
1	2	3	4	5	6	7	8	9
1.	Введение. Объект и предмет, цели и задачи дисциплины. Понятие об экологическом картографировании и его отраслях. Классификация экологических карт.	2	-	-	6	1,2,3	История экологического картографирования в России и мире.	Контрольная работа
2.	Способы картографических изображений и их использование в экологическом картографировании.	2	-	-	6	1,3	Легенда экологических карт. Типы легенд экологических карт.	Контрольная работа
3.	Способы картографического изображения на экологических картах.	-	2	-	-	1,3	-	Контрольная работа Практическая работа
4.	Территориальные единицы экологического картографирования. Способы картографирования объектов и явлений, используемые на картах экологического содержания территории России. Способы картографирования объектов и явлений, используемые на экологических картах РБ.	2	-	-	6	1,2,3	Виды и типы источников для составления экологических карт.	Контрольная работа
5.	Картографирование атмосферных проблем. Картографирование метеорологического потенциала атмосферы способом изолиний.	4	-	-	6	1,3	Картографирование загрязнения и загрязненности атмосферного воздуха.	Контрольная работа

	Картографирование метеорологического потенциала атмосферы способом картограмм и диаграмм. Картографирование загрязнений воздуха.							
6.	Картографирование загрязнения вод суши. Картографирование загрязнений и экологического состояния водных объектов.	4	-	-	6	1,3	Картографирование загрязнения и загрязненности поверхностных и подземных вод.	Контрольная работа
7.	Картографирование физического загрязнения среды. Картографирование загрязнения почв и других депонирующих сред. Составление эколого-геохимических карт. Биологические аспекты картографирования. Составление биологических карт. Комплексное экологическое картографирование.	4	-	-	6	1,3	Картографирование загрязнения и загрязненности почв.	Контрольная работа
8.	Составление карты ландшафтов.	-	2	-	4	1,3	Анализ и оценка качества экологических карт. Критерии оценки.	Контрольная работа Практическая работа
9.	Составление карты источников загрязнения окружающей среды.	-	2	-	6	1,3	Использование экологических карт в проектных разработках и в проведении экологических экспертиз.	Контрольная работа Практическая работа
10.	Составление карты загрязнения атмосферного воздуха.	-	4	-	6	1,3	Использование экологических карт в организации и функционировании экологического мониторинга, ландшафтном проектировании.	Контрольная работа Практическая работа
11.	Составление карты загрязнения	-	2	-	6	1,3	Использование	Контрольная работа



	поверхностных вод.						экологических карт в обосновании устойчивого социально – экономического развития территорий.	
12.	Составление карты загрязнения почв.	-	2	-	6	1,3	Медико – экологическое картографирование.	Контрольная работа Практическая работа
13.	Составление карты транспортной нагрузки.	-	2	-	-	1,3		Контрольная работа Практическая работа
14.	Составление карты загрязнения окружающей среды промышленными и бытовыми отходами.	-	2	-	7,8	1,3	Использование трехмерной модели при составлении экологических карт.	Контрольная работа Практическая работа
	<b>Всего часов:</b>	18	18	-	71,8		-	

#### 4. Фонд оценочных средств по дисциплине

##### 4.1. Перечень компетенций с указанием этапов их формирования в процессе освоения образовательной программы. Описание показателей и критериев оценивания компетенций на различных этапах их формирования, описание шкал оценивания

Код и формулировка компетенции ПК-5: владением методами составления, редактирования, подготовки к изданию и издания общегеографических и тематических карт, атласов и других картографических изображений в традиционной аналоговой и цифровой формах, умение создавать новые виды и типы карт;

Этап (уровень) освоения компетенции	Планируемые результаты обучения (показатели достижения заданного уровня освоения компетенций)	Критерии оценивания результатов обучения	
		Не зачтено	Зачтено
Первый этап (уровень)	Знать: методы математической и статистической обработки экологической информации, применяемые в экологическом картографировании; - современные методики расчетов различных экологических параметров и характеристик отдельных компонентов среды; предмет, задачи и концепции экологического картографирования; - источники информации об экологической обстановке; - отрасли экологического картографирования и их назначение; - территориальные единицы экологического картографирования;	Объем знаний оценивается на 59 и менее баллов от требуемых	Объем знаний оценивается от 60 до 110 баллов от требуемых (включая 10 поощрительных баллов)
Второй этап (уровень)	Уметь: свободно и правильно пользоваться терминологией, номенклатурой по экологическому картографированию; - анализировать данные, представленные на картах экологического содержания; определять способы эколого-картографического изображения объектов, явлений и их состояния; - уметь работать с информацией из различных источников для решения профессиональных задач; - читать карты экологического содержания;	Объем умений оценивается на 59 и менее баллов от требуемых	Объем умений оценивается от 60 до 110 баллов от требуемых (включая 10 поощрительных баллов)
Третий этап (уровень)	Владеть: навыками обработки информации и анализа данных по экологии и природопользованию для разработки карт экологического и природопользовательского свойства; методами анализа и синтеза полевой и лабораторной экологической информации с целью разработки карт экологического содержания; - навыками составления экологических карт различного назначения.	Объем владения навыками оценивается на 59 и менее баллов от требуемых	Объем владения навыками оценивается от 60 до 110 баллов от требуемых (включая 10 поощрительных баллов)

Критериями оценивания являются баллы, которые выставляются преподавателем за виды деятельности (оценочные средства) по итогам изучения модулей (разделов дисциплины), перечисленных в рейтинг-плане дисциплины: текущий контроль –

максимум 50 баллов; рубежный контроль – максимум 50 баллов, поощрительные баллы – максимум 10.

Шкалы оценивания зачета:

зачтено – от 60 до 110 рейтинговых баллов (включая 10 поощрительных баллов),

не зачтено – от 0 до 59 рейтинговых баллов).

**4.2. Типовые контрольные задания или иные материалы, необходимые для оценки знаний, умений, навыков и опыта деятельности, характеризующих этапы формирования компетенций в процессе освоения образовательной программы. Методические материалы, определяющие процедуры оценивания знаний, умений, навыков и опыта деятельности, характеризующих этапы формирования компетенций**

Этапы освоения	Результаты обучения	Компетенция	Оценочные средства
1-й этап Знания	методы математической и статистической обработки экологической информации, применяемые в экологическом картографировании; - современные методики расчетов различных экологических параметров и характеристик отдельных компонентов среды;	ПК-5	Практическая работа Контрольная работа
	предмет, задачи и концепции экологического картографирования; - источники информации об экологической обстановке; - отрасли экологического картографирования и их назначение; - территориальные единицы экологического картографирования;	ПК-5	Контрольная работа
2-й этап Умения	- свободно и правильно пользоваться терминологией, номенклатурой по экологическому картографированию; - анализировать данные, представленные на картах экологического содержания;	ПК-5	Практическая работа Контрольная работа
	- определять способы эколого-картографического изображения объектов, явлений и их состояния; - уметь работать с информацией из различных источников для решения профессиональных задач; - читать карты экологического содержания;	ПК-5	Практическая работа Контрольная работа
3-й этап Владеть навыками	- навыками обработки информации и анализа данных по экологии и природопользованию для разработки карт экологического и природопользовательского свойства;	ПК-5	Практическая работа Контрольная работа
	- методами анализа и синтеза полевой и лабораторной экологической информации с целью разработки карт экологического содержания; - навыками составления экологических карт различного назначения.	ПК-5	Практическая я работа Контрольная работа

### 4.3 Рейтинг-план дисциплины Экологическое картографирование

направление 05.03.03 Картография и геоинформатика  
курс 4, семестр 7.

Виды учебной деятельности студентов	Балл за конкретное задание	Число заданий за семестр	Баллы	
			Минимальный	Максимальный
<b>Модуль 1. ТЕОРЕТИЧЕСКИЕ ОСНОВЫ ЭКОЛОГИЧЕСКОГО КАРТОГРАФИРОВАНИЯ</b>				
<b>Текущий контроль</b>				
Выполнение и защита практических работ	5 за 1 работу	3 работы	0	15
<b>Рубежный контроль</b>				
Контрольная работа	1 за 1 вопрос	25 вопросов	0	25
<b>Всего по модулю</b>			<b>0</b>	<b>40</b>
<b>Модуль 2. СОДЕРЖАНИЕ И МЕТОДЫ СОСТАВЛЕНИЯ ЭКОЛОГИЧЕСКИХ КАРТ</b>				
<b>Текущий контроль</b>				
Выполнение и защита практических работ	7 за 1 работу	5 работ	0	35
<b>Рубежный контроль</b>				
Контрольная работа	1 за 1 вопрос	25 вопросов	0	25
<b>Всего по модулю</b>			<b>0</b>	<b>60</b>
<b>Поощрительный рейтинг за семестр</b>				
Участие в олимпиадах, проводимых на базе факультета. Выполнение СРС. Участие в мероприятиях в рамках НСО кафедры.	2	5	0	10
<b>Всего по поощрительному рейтингу</b>			<b>0</b>	<b>10</b>
<b>Посещаемость (баллы вычитаются из общей суммы набранных баллов)</b>				
Посещение лекционных занятий	По положению	9 занятий	0	- 6
Посещение практических занятий	По положению	9 занятий	0	-10
<b>Всего по посещаемости</b>			<b>0</b>	<b>-16</b>
<b>ИТОГО</b>			<b>0</b>	<b>110</b>

#### Практические работы

**Практическая работа № 1. Способы картографического изображения на экологических картах.**

Цель: ознакомление со способами картографического изображения явлений на экологических картах.

**Практическая работа № 2. Составление карты ландшафтов.**

Цель: выявление функциональных типов ландшафтов (селитебный, промышленный, водный, лесной, луговой, аграрный, ритуальный, дорожный), получение навыков составления легенды карты, составление ландшафтной карты.

**Практическая работа № 3. Составление карты источников загрязнения**

**окружающей среды.**

Цель: выявление стационарных источников загрязнения (промышленные предприятия, трансформаторные подстанции, воздушные линии электропередачи, радиостанции, телецентры); получение навыков составления легенды карты источников загрязнения окружающей среды, построения карты источников загрязнения окружающей среды.

**Практическая работа № 4. Составление карты загрязнения атмосферного воздуха.**

Цель: выявление полей загрязнения: а) сернистым ангидридом; б) оксидом углерода; получение навыков составления легенды карты загрязнения атмосферного воздуха, построения карты загрязнения атмосферного воздуха.

**Практическая работа № 5. Составление карты загрязнения поверхностных вод.**

Цель: получение навыков составления легенды карты загрязнения поверхностных вод, построения карты загрязнения поверхностных вод.

**Практическая работа № 6. Составление карты загрязнения почв.**

Цель: получение навыков составления легенды карты загрязнения почв, построения карты загрязнения почв.

**Практическая работа № 7. Составление карты транспортной нагрузки.**

Цель: получение навыков составления легенды карты транспортной нагрузки, построения карты транспортной нагрузки.

**Практическая работа № 8. Составление карты загрязнения окружающей среды промышленными и бытовыми отходами.**

Цель: получение навыков составления легенды карты загрязнения окружающей среды промышленными и бытовыми отходами; построения карты загрязнения окружающей среды промышленными и бытовыми отходами.

**Критерии оценки** (в баллах) в соответствии рейтинг плану по максимальному и минимальному количеству баллов:

#### **1 модуль**

**5 баллов** выставляется студенту, если продемонстрировал умение применять теоретические знания при выполнении практических заданий. Практическая работа выполнена полностью без неточностей и ошибок.

**4 балла** выставляется студенту, если при выполнении практической работы допущены несущественные ошибки.

**3 балла** выставляется студенту, если при выполнении практической работы заметны пробелы в теоретических знаниях. Студент не полностью выполнил задание или при решении допущены значительные ошибки.

**2 балла** выставляется студенту, если при выполнении практической работы студент не полностью выполнил задание.

**1 балл** выставляется студенту, если при выполнении практической работы студент не полностью выполнил задание и при решении допущены грубые ошибки.

#### **2 модуль**

**7 баллов** выставляется студенту, если продемонстрировал умение применять теоретические знания при выполнении практических заданий. Практическая работа выполнена полностью без неточностей и ошибок.

**5-6 балла** выставляется студенту, если при выполнении практической работы допущены несущественные ошибки.

**3-4 балла** выставляется студенту, если при выполнении практической работы заметны пробелы в теоретических знаниях. Студент не полностью выполнил задание или при решении допущены значительные ошибки.

**2 балла** выставляется студенту, если при выполнении практической работы студент не полностью выполнил задание.

**1 балл** выставляется студенту, если при выполнении практической работы студент не полностью выполнил задание и при решении допущены грубые ошибки.

### **Задания для контрольной работы**

Описание контрольной работы: Контрольная работа направлена на оценивание усвоения ЗУН. Контрольная работа направлена на выявление знаний студентов теоретического материала, формирование навыков практического применения знаний. Контрольная работа 1 и 2 модуля состоит из 25 тестовых вопросов, в каждом вопросе 4 варианта ответа, из которых только один верный ответ.

### **Варианты контрольной работы**

#### **Рубежный контроль. 1 модуль**

##### **1 контрольная работа**

**1. Укажите правильный ответ: Проблемы взаимоотношений человеческого общества с природной средой с целью их оптимизации отображаются на:**

1. инженерно– строительных картах
2. экологических картах
3. картах сокращения видового разнообразия
4. нет правильного ответа

#### **Рубежный контроль. 2 модуль**

##### **2 контрольная работа**

**1. Экологические карты России составляются преимущественно в проекции:**

1. конической
2. цилиндрической
3. азимутальной
4. поликонической

#### **Критерии оценки (в баллах):**

- **20 – 25 баллов** выставляется студенту, если студент дал точные ответы на 20-25 вопросов теста.

- **15-19 баллов** выставляется студенту, если студент дал точные ответы на 15-19 вопросов теста.

- **9-14 баллов** выставляется студенту, если студент дал точные ответы на 9-14 вопросов теста.

- **1-8 баллов** выставляется студенту, если студент дал точные ответы на 1-8 вопросов теста.

## 5. Учебно-методическое и информационное обеспечение дисциплины

### 5.1. Перечень основной и дополнительной учебной литературы, необходимой для освоения дисциплины

#### Основная литература:

1. Стурман В.И. Геоэкология [Электронный ресурс] : учеб. пособия / В.И. Стурман .— СПб. : Лань, 2016 .— 228 с. — Доступ к тексту электронного издания возможен через Электронно-библиотечную систему «Лань» .— ISBN 978-5-279-03383-6 .— <URL:[https://e.lanbook.com/book/87594#book\\_name](https://e.lanbook.com/book/87594#book_name)>.

#### Дополнительная литература:

2. Стурман В. И. Картографирование природопользования в экологическом разделе регионального атласа [[Текст]] : (на примере Удмуртской Республики) / В. И. Стурман // Известия Русского географического общества. — 2015 .— Т. 147, вып. 4 .— С. 1-8 : рис., табл. — ISSN 0869-6071 .— Библиогр.: с. 7 (9 назв. ).

### 5.2. Перечень ресурсов информационно-телекоммуникационной сети «Интернет» и программного обеспечения, необходимых для освоения дисциплины

1. Электронная библиотечная система «ЭБ БашГУ» - <https://elib.bashedu.ru/>
2. Электронная библиотечная система издательства «Лань» - <https://e.lanbook.com/>
3. Электронная библиотечная система «Университетская библиотека онлайн» - <https://biblioclub.ru/>
4. Научная электронная библиотека - elibrary.ru (доступ к электронным научным журналам) - [https://elibrary.ru/projects/subscription/rus\\_titles\\_open.asp](https://elibrary.ru/projects/subscription/rus_titles_open.asp)
5. Электронный каталог Библиотеки БашГУ - <http://www.bashlib.ru/catalogi/>
6. Электронная библиотека диссертаций РГБ - <http://diss.rsl.ru/>
7. Государственная публичная научно-техническая библиотека России. База данных международных индексов научного цитирования SCOPUS - <http://www.gpntb.ru>.
8. Государственная публичная научно-техническая библиотека России. База данных международных индексов научного цитирования Web of Science - <http://www.gpntb.ru>

#### Программное обеспечение:

1. Windows 8 Russian. Windows Professional 8 Russian Upgrade. Договор №104 от 17.06.2013 г. Лицензии бессрочные.
2. Microsoft Office Standard 2013 Russian. Договор №114 от 12.11.2014 г. Лицензии бессрочные.



**6. Материально-техническая база, необходимая для осуществления образовательного процесса по дисциплине**

Наименование специальных* помещений и помещений для самостоятельной работы	Оснащенность специальных помещений и помещений для самостоятельной работы	Перечень лицензионного программного обеспечения. Реквизиты подтверждающего документа
<p><b>1. учебная аудитория для проведения занятий лекционного типа:</b> аудитория № 710 (Гуманитарный корпус)</p> <p><b>2. учебная аудитория для проведения занятий семинарского типа:</b> аудитория № 712/1 (Гуманитарный корпус)</p> <p><b>3. учебная аудитория для проведения групповых и индивидуальных консультаций:</b> аудитория № 712/1 (Гуманитарный корпус)</p> <p><b>4. учебная аудитория для текущего контроля и промежуточной аттестации:</b> аудитория № 712/1 (Гуманитарный корпус), Аудитория №709И Лаборатория ИТ (компьютерный класс) (Гуманитарный корпус)</p> <p><b>5. помещения для самостоятельной работы:</b> аудитория № 704/1 – (Гуманитарный корпус); Абонемент №8 (Читальный зал) (Гуманитарный корпус)</p> <p><b>6. помещения для хранения и профилактического обслуживания учебного оборудования:</b> № 705И (Гуманитарный корпус)</p>	<p align="center"><b>Аудитория № 710</b></p> <p>1. Учебная мебель, учебно-наглядные пособия, доска, мультимедийный проектор Mitsubishi EX320U XGA 2.4 кг., экран настенный Classic Norma 244*183., ноутбук Lenovo G570 15.6.</p> <p align="center"><b>Аудитория № 712/1</b></p> <p>Учебная мебель, учебно-наглядные пособия, доска, мультимедийные проекторы BenQ MS527, BenQ MS504, Dexp DL-100, экраны CactusTriscreenCS-PST-124*221 напольный белый, APOLLOSAM-1105. 213*213, ноутбук Acer ES1-420-33VJ.</p> <p align="center"><b>Аудитория № 704/1</b></p> <p>Учебная мебель, доска, персональные компьютеры: Процессор Thermaltake, Intel Core 2 Duo Монитор Acer AL1916W , Window Vista Мышь Logitech (4шт.), Монитор 19" LG L1919S BF Black (LCD&lt;TFT,8ms, 280*1024,250кд/м,1400:1,4:3 D-Sub), Процессор InWin, Intel Core 2 Duo, Монитор Flatron 700, Процессор «Калмас», Монитор SamsungMJ17ASKN/EDC, Процессор «IntelInsidePentium 4», клавиатура (4 шт.)</p> <p align="center"><b>Абонемент №8 (читальный зал)</b></p> <p>Учебная мебель, компьютеры в сборе (системный блок Powercool\Ryzen 3 2200G (3.5)\ 8Gb\ A320M \HDD 1Tb\ DVD-RW\450W\ Win10 Pro\ Кл-ра USB\ Мышь USB\ LCD Монитор 21,5"- 3 шт.)</p> <p align="center"><b>Аудитория №709И Лаборатория ИТ(компьютерный класс)</b></p> <p>Учебная мебель, учебно-наглядные пособия, доска, персональные компьютеры в комплекте № 1 iRUCorp 510</p> <p align="center"><b>Помещение № 705И</b></p> <p>Учебная мебель, учебно-наглядные пособия, мультимедийные проекторы BenQ MS527, BenQ MS504, Dexp DL-100, экраны CactusTriscreenCS-PST-124*221 напольный белый, APOLLOSAM-1105. 213*213, ноутбук Acer ES1-420-33VJ.</p>	<p>1. Windows 8 Russian. Windows Professional 8 Russian Upgrade. Договор №104 от 17.06.2013 г. Лицензии бессрочные.</p> <p>2. MicrosoftOfficeStandard 2013 Russian. Договор №114 от 12.11.2014 г. Лицензии бессрочные.</p>