



МИНИСТЕРСТВО НАУКИ И ВЫСШЕГО ОБРАЗОВАНИЯ РОССИЙСКОЙ ФЕДЕРАЦИИ
ФГБОУ ВО «БАШКИРСКИЙ ГОСУДАРСТВЕННЫЙ УНИВЕРСИТЕТ»
ФАКУЛЬТЕТ НАУК О ЗЕМЛЕ И ТУРИЗМА

Утверждено:

на заседании кафедры геодезии, картографии и
географических информационных систем
протокол № 7 от «14» февраля 2022 г.
Зав. кафедрой  / Нигматуллин А.Ф.

Согласовано:

Председатель УМК факультета наук о Земле и
туризма

 / Фаронова Ю.В.

РАБОЧАЯ ПРОГРАММА ДИСЦИПЛИНЫ (МОДУЛЯ)

Дисциплина «Создание электронных атласов»

Часть, формируемая участниками образовательных отношений. Дисциплина по выбору.


программа магистратуры

Направление подготовки
05.04.03 Картография и геоинформатика

Направленность (профиль) подготовки
Геоинформационные системы и технологии

Квалификация
магистр

разработчик (составитель):
канд. геогр. наук, доцент

 / А.Р. Усманова

Для приема: 2022 г.

Уфа – 2022 г.

Составитель: А.Р. Усманова, канд. геогр. наук, доцент кафедры геодезии, картографии и географических информационных систем;

Рабочая программа дисциплины утверждена на заседании кафедры геодезии, картографии и географических информационных систем, протокол № 7 от 14 февраля 2022 г.

Заведующий кафедрой

 / А.Ф. Нигматуллин

Список документов и материалов

1. Перечень планируемых результатов обучения по дисциплине, соотнесенных с установленными в образовательной программе индикаторами достижения компетенций 4
2. Цель и место дисциплины в структуре образовательной программы 4
3. Содержание рабочей программы (объем дисциплины, типы и виды учебных занятий, учебно-методическое обеспечение самостоятельной работы обучающихся) 5
4. Фонд оценочных средств по дисциплине 8
 - 4.1. Перечень компетенций и индикаторов достижения компетенций с указанием соотнесенных с ними запланированных результатов обучения по дисциплине. Описание критериев и шкал оценивания результатов обучения по дисциплине. 8
 - 4.2. Типовые контрольные задания или иные материалы, необходимые для оценивания результатов обучения по дисциплине, соотнесенных с установленными в образовательной программе индикаторами достижения компетенций. Методические материалы, определяющие процедуры оценивания результатов обучения по дисциплине. 8
5. Учебно-методическое и информационное обеспечение дисциплины 12
 - 5.1. Перечень основной и дополнительной учебной литературы, необходимой для освоения дисциплины 12
 - 5.2. Перечень ресурсов информационно-телекоммуникационной сети «Интернет» и программного обеспечения, необходимых для освоения дисциплины, включая профессиональные базы данных и информационные справочные системы 12
6. Материально-техническая база, необходимая для осуществления образовательного процесса по дисциплине 13

1. Перечень планируемых результатов обучения по дисциплине, соотнесенных с установленными в образовательной программе индикаторами достижения компетенций

По итогам освоения дисциплины обучающийся должен достичь следующих результатов обучения:

Формируемая компетенция (с указанием кода)	Код и наименование индикатора достижения компетенции	Результаты обучения по дисциплине
ПК-3: способностью выполнять сбор, обработку, преобразование цифровой пространственной информации топографического и тематического содержания, владением картографическими, геоинформационными методами тематического картографирования, умением проектировать и создавать новые виды картографических произведений	ПК-3.1 Использует геоинформационные системы и прочее специализированное программное обеспечение для сбор, обработку, преобразование цифровой пространственной информации топографического и тематического содержания;	<i>Знать:</i> принципы и методы картографирования природных объектов и явлений создания электронных атласов специализированных программных комплексах; <i>Уметь:</i> разрабатывать проект и сценарий атласа традиционными и геоинформационными методами; <i>Владеть:</i> навыками составления, создания и изготовления электронного атласа.

2. Цель и место дисциплины в структуре образовательной программы

Дисциплина «Создание электронных атласов» относится к дисциплинам части учебного плана, формируемой участниками образовательных отношений (дисциплина по выбору). Дисциплина изучается в 1 семестре на очном отделении и на 1 курсе в зимнюю сессию на заочном отделении.

Цель дисциплины «Создание электронных атласов» направлена на формирование у студентов теоретических и методических основ эффективного создания и использования электронных картографических произведений, способствующих повышению уровня информатизации общества и расширения круга пользователей картографической продукции.

3. Содержание рабочей программы (объем дисциплины, типы и виды учебных занятий, учебно-методическое обеспечение самостоятельной работы обучающихся)

ФГБОУ ВО «БАШКИРСКИЙ ГОСУДАРСТВЕННЫЙ УНИВЕРСИТЕТ»
ФАКУЛЬТЕТ НАУК О ЗЕМЛЕ И ТУРИЗМА

СОДЕРЖАНИЕ РАБОЧЕЙ ПРОГРАММЫ

дисциплины «Создание электронных атласов» на 1 семестр

очная форма обучения

Вид работы	Объем дисциплины
Общая трудоемкость дисциплины (з.е. / часов)	3/108
Учебных часов на контактную работу с преподавателем:	47,2
лекций	12
практических/ семинарских	34
лабораторных	-
других (групповая, индивидуальная консультация и иные виды учебной деятельности, предусматривающие работу обучающихся с преподавателем) (ФКР)	1,2
из них, предусмотренные на выполнение курсовой работы / курсового проекта	-
Учебных часов на самостоятельную работу обучающихся (СР)	35
из них, предусмотренные на выполнение курсовой работы / курсового проекта	-
Учебных часов на подготовку к экзамену/зачету/дифференцированному зачету (Контроль)	25,8

Форма (ы) контроля:
Экзамен – 1 семестр

№ п/п	Тема и содержание	Форма изучения материалов: лекции, практические занятия, семинарские занятия, лабораторные работы, самостоятельная работа и трудоемкость (в часах)				Задания по самостоятельной работе студентов	Форма текущего контроля успеваемости (коллоквиумы, контрольные работы, компьютерные тесты и т.п.)
		ЛК	ПР/СЕМ	ЛР	СРС		
1	2	3	4	5	6	8	9
1.	Введение. Общие понятия о электронных картографических атласах. Основные подходы к определению понятия «Электронный атлас». Назначение электронных атласов.	2	4	-	7,0	Самостоятельное изучение и конспект темы	Контрольная работа
2.	Опыт отечественной географо-картографической школы по созданию традиционных и электронных картографических атласов. Реализованные электронные географические атласы. Жизненный цикл электронных атласов.	2	4	-	7,0	Самостоятельное изучение и конспект темы	Контрольная работа
3.	Технология создания электронных картографических атласов. Разработка проекта электронного атласа. Разработка сценария атласа. Выбор комплекса программных средств. Редакционно-подготовительные работы. Составительско-оформительские работы. Создание компьютерного оригинала электронного атласа. Разработка эксплуатационной документации и тиражирование.	4	8	-	7,0	Самостоятельное изучение и конспект темы	Контрольная работа Практическая работа
4.	Методы и подходы к созданию электронных тематических атласов. Атласное картографирование и современные геоинформационные технологии.	2	8	-	7,0	Самостоятельное изучение и конспект темы	Контрольная работа Практическая работа
5.	Автоматизированное создание географической основ карт атласов. Формирование справочной информации для создания атласов на основе картографической базы данных	2	10	-	7,0	Самостоятельное изучение и конспект темы	Контрольная работа
Всего часов:		12,0	34,0	-	35		-

ФГБОУ ВО «БАШКИРСКИЙ ГОСУДАРСТВЕННЫЙ УНИВЕРСИТЕТ»
ФАКУЛЬТЕТ НАУК О ЗЕМЛЕ И ТУРИЗМА

СОДЕРЖАНИЕ РАБОЧЕЙ ПРОГРАММЫ

дисциплины «Создание электронных атласов» на 1 курс

заочная форма обучения

Вид работы	Объем дисциплины
Общая трудоемкость дисциплины (з.е. / часов)	3/108
Учебных часов на контактную работу с преподавателем:	19,7
лекций	6
практических/ семинарских	12
лабораторных	-
других (групповая, индивидуальная консультация и иные виды учебной деятельности, предусматривающие работу обучающихся с преподавателем) (ФКР)	1,7
из них, предусмотренные на выполнение курсовой работы / курсового проекта	-
Учебных часов на самостоятельную работу обучающихся (СР)	80,5
из них, предусмотренные на выполнение курсовой работы / курсового проекта	-
Учебных часов на подготовку к экзамену/зачету/дифференцированному зачету (Контроль)	7,8

Форма (ы) контроля:

Экзамен – 1 курс зимняя сессия

Контрольная работа – 1 курс зимняя сессия

№ п/п	Тема и содержание	Форма изучения материалов: лекции, практические занятия, семинарские занятия, лабораторные работы, самостоятельная работа и трудоемкость (в часах)				Задания по самостоятельной работе студентов	Форма текущего контроля успеваемости (коллоквиумы, контрольные работы, компьютерные тесты и т.п.)
		ЛК	ПР/СЕМ	ЛР	СРС		
1	2	3	4	5	6	8	9
6.	Введение. Общие понятия о электронных картографических атласах. Основные подходы к определению понятия «Электронный атлас». Назначение электронных атласов.	2	-	-	10,0	Самостоятельное изучение и конспект темы	Контрольная работа
7.	Опыт отечественной географо-картографической школы по созданию традиционных и электронных картографических атласов. Реализованные электронные географические атласы. Жизненный цикл электронных атласов.	-	-	-	18,0	Самостоятельное изучение и конспект темы	Контрольная работа
8.	Технология создания электронных картографических атласов. Разработка проекта электронного атласа. Разработка сценария атласа. Выбор комплекса программных средств. Редакционно-подготовительные работы. Составительско-оформительские работы. Создание компьютерного оригинала электронного атласа. Разработка эксплуатационной документации и тиражирование.	2	4	-	16,0	Самостоятельное изучение и конспект темы	Контрольная работа Практическая работа
9.	Методы и подходы к созданию электронных тематических атласов. Атласное картографирование и современные геоинформационные технологии.	-	8	-	20,0	Самостоятельное изучение и конспект темы	Контрольная работа Практическая работа
10.	Автоматизированное создание географической основ карт атласов. Формирование справочной информации для создания атласов на основе картографической базы данных	2	-	-	16,5	Самостоятельное изучение и конспект темы	Контрольная работа
Всего часов:		6,0	12,0	-	80,5		-

4. Фонд оценочных средств по дисциплине

4.1. Перечень компетенций и индикаторов достижения компетенций с указанием соотношенных с ними запланированных результатов обучения по дисциплине. Описание критериев и шкал оценивания результатов обучения по дисциплине.

Код и формулировка компетенции: ПК-3: способностью выполнять сбор, обработку, преобразование цифровой пространственной информации топографического и тематического содержания, владением картографическими, геоинформационными методами тематического картографирования, умением проектировать и создавать новые виды картографических произведений;

Код и наименование индикатора достижения компетенции	Результаты обучения по дисциплине	Критерии оценивания результатов обучения			
		2 («Не удовлетворительно»)	3 («Удовлетворительно»)	4 («Хорошо»)	5 («Отлично»)
ПК-3.1 Использует геоинформационные системы и прочее специализированное программное обеспечение для сбор, обработку, преобразование цифровой пространственной информации топографического и тематического содержания;	<i>Знать:</i> принципы и методы картографирования природных объектов и явлений создания электронных атласов специализированных программных комплексах;	Не способен воспроизвести основное содержание знаний полученных в результате освоения дисциплины	Воспроизводит полученные знания с существенными фактическими ошибками	В целом верно воспроизводит полученные знания, испытывает затруднения в комментировании	Корректно и полно воспроизводит полученные знания, верно комментирует их с необходимой степенью глубины.
	<i>Уметь:</i> разрабатывать проект и сценарий атласа традиционными и геоинформационными методами;				
	<i>Владеть:</i> навыками составления, создания и изготовления электронного атласа.				

4.2. Типовые контрольные задания или иные материалы, необходимые для оценивания результатов обучения по дисциплине, соотношенных с установленными в образовательной программе индикаторами достижения компетенций.

Методические материалы, определяющие процедуры оценивания результатов обучения по дисциплине.

Код и наименование индикатора достижения компетенции	Результаты обучения по дисциплине	Оценочные средства
ПК-3.1 Использует геоинформационные системы и прочее специализированное программное обеспечение для сбор, обработку, преобразование цифровой пространственной информации топографического и тематического содержания;	<i>Знать:</i> принципы и методы картографирования природных объектов и явлений создания электронных атласов специализированных программных комплексах;	Контрольная работа
	<i>Уметь:</i> разрабатывать проект и сценарий атласа традиционными и геоинформационными методами;	Контрольная работа Практическая работа
	<i>Владеть:</i> навыками составления, создания и изготовления электронного атласа.	Практическая работа

Экзамен

Для студентов заочного отделения экзамен проходит в формате устного опроса. Экзаменационный билет содержит 2 теоретических вопроса. К экзамену допускаются студенты, сдавшие все практические работы и участвовавшие в работе не менее половины семинарских занятий.

Перечень вопросов на экзамен

1. Определение понятия географический атлас в широком и узком смысле слова. Условия появления первого географического атласа.
2. Основные подходы к определению понятия «Электронный атлас».
3. Назначение электронных атласов.
4. Опыт отечественной географо-картографической школы по созданию традиционных и электронных картографических атласов.
5. Состояние и развитие атласного картографирования в XX - начале XXI вв.
6. Реализованные электронные географические атласы.
7. Жизненный цикл электронных атласов.
8. Формализованное представление структуры атласа
9. Технология создания электронных картографических атласов.
10. Разработка проекта электронного атласа.
11. Разработка сценария атласа.
12. Выбор комплекса программных средств.
13. Редакционно-подготовительные работы.
14. Составительско-оформительские работы.
15. Создание компьютерного оригинала электронного атласа.
16. Разработка эксплуатационной документации и тиражирование.
17. Методы и подходы к созданию электронных тематических атласов.
18. Атласное картографирование и современные геоинформационные технологии.
19. Автоматизированное создание географической основы карт атласов.
20. Формирование справочной информации для создания атласов на основе картографической базы данных

Образец экзаменационного билета

БАШКИРСКИЙ ГОСУДАРСТВЕННЫЙ УНИВЕРСИТЕТ

Факультет наук о Земле и туризма

Кафедра геодезии, картографии и географических информационных систем

Экзамен по дисциплине «Создание электронных атласов»

20__ - 20__ учебный год

1. Опыт отечественной географо-картографической школы по созданию традиционных и электронных картографических атласов
2. Разработка сценария атласа

Заведующий кафедрой геодезии, картографии
и географических информационных систем,
канд. геогр. наук, доцент

А.Ф. Нигматуллин

Критерии оценки экзамена:

Оценка «отлично» ставится, если магистрант продемонстрировал системные знания по поставленным вопросам. Раскрыл вопросы логично, показав понимание причинно-следственных взаимосвязей характеризуемых географических явлений и объектов, не допустив ошибок и неточностей; использовал необходимую терминологию,

подкреплял теоретические положения конкретными примерами. Показал хороший уровень знаний в работе с ГИС программами.

Оценка *«хорошо»* ставится за ответ, из которого ясно, что магистрант имеет основные знания по обоим вопросам, представления о причинно-следственных связях, влияющих на процессы и явления. Однако в ответе отсутствуют некоторые элементы содержания или присутствуют неточности. Имеются пробелы в знаниях в области ГИС программы.

Оценка *«удовлетворительно»* ставится за ответ, в котором магистрант проявляет фрагментарное знание элементов содержания, но не может их подкрепить конкретными примерами, имеет общие представления о процессах или явлениях, но не может раскрыть их сущности. Магистрант выполнил не все задания практической части экзамена.

Оценка *«неудовлетворительно»* ставится если магистрант не выполнил задания практической части экзамена.

Практические работы

Практическая работа №1. Подбор картографических источников для создания тематических атласов

Задание: систематизировать, проанализировать существующие источники для составления проектируемой карты. Сформировать основную атрибутивную информацию для БД электронного атласа.

Практическая работа №2. Создание атласов или альбомов карт с помощью ArcGIS

Цель: изучение технологии создания и проектирования географических атласов посредством геоинформационных систем

Задание: 1) определить целевое назначение проектируемого атласа; 2) начать работу с тематическими картами и основной компоновкой страниц в ArcMap; 3) создать объекты индексной сетки; 4) изменить слои объектов индексной сетки; 5) включить функцию многостраничной компоновки; 6) создать карта-указатель для атласа; 7) добавить динамический текст для атласа; 8) экспортировать атлас.

Критерии оценки практических работ

Практическая работа *«зачтена»*, если студент полно излагает материал, дает правильное определение основных понятий; обнаруживает понимание материала, может обосновать свои суждения, применить знания на практике, привести необходимые примеры не только из учебника, но и самостоятельно составленные; излагает материал последовательно и правильно с точки зрения норм литературного языка.

Практическая работа *«не зачтена»*, если студент обнаруживает незнание большей части соответствующего вопроса, допускает ошибки в формулировке определений и правил, искажающие их смысл, беспорядочно и неуверенно излагает материал.

Вопросы контрольных работ для заочной формы обучения

Технология создания электронного картографического атласа (тематика по выбору студента)

Критерии оценки контрольных работ для заочной формы обучения

«Зачтено» выставляется при условии, если контрольная работа удовлетворяет следующим требованиям:

- 1) исследование удовлетворяет требованиям актуальности и новизны;
- 2) магистрант демонстрирует умение выявлять основные дискуссионные положения по теме и обосновывать свою точку зрения на предмет исследования;

3) содержание контрольной работы показывает, что цели, поставленные преподавателем достигнуты, конкретные задачи получили полное и аргументированное решение;

4) в контрольной работе собраны значимые материалы и сделаны убедительные выводы;

5) в контрольной работе использованы современные источники информации по исследуемой проблеме;

6) анализ фактического собранного материала осуществляется с применением картографических методов исследования;

7) оформление контрольной работы соответствует требованиям, изложенным в Положении о выпускной квалификационной работе студентов, обучающихся по образовательным программам высшего образования – программам бакалавриата, программам специалитета и программам магистратуры (<http://www.bashedu.ru/sites/default/files/pr. no 382 ot 05.04.2016.pdf>) (на заседании кафедры было принято решение оформлять все отчетные документации магистрантов по правилам оформления ВКР);

Работа оценивается как «не зачтено», в следующих случаях:

1) содержание работы не удовлетворяет требованиям, предъявляемым к работам

2) содержание контрольной работы не соответствует проблематике направления;

3) контрольная работа выполнена несамостоятельно, студент не может обосновать результаты проведенного исследования;

4) отбор и анализ материала носит фрагментарный, произвольный и/или неполный характер;

5) исследуемый материал недостаточен для раскрытия заявленной темы;

6) оформление работы не соответствует предъявляемым требованиям, в работе много орфографических ошибок, опечаток и других технических недостатков.

5. Учебно-методическое и информационное обеспечение дисциплины

5.1. Перечень основной и дополнительной учебной литературы, необходимой для освоения дисциплины

Основная литература:

1. Берлянт, Александр Михайлович. Картография : учебник / А. М. Берлянт ; Московский гос. ун-т им. М. В. Ломоносова .— 4-е изд., доп. — Москва : КДУ, 2014 .- 447 с. (аб 8 – 13 экз.)
2. Геоинформационные системы: лабораторный практикум : практикум : [16+] / авт.-сост. О. Е. Зеливянская ; Северо-Кавказский федеральный университет. – Ставрополь : Северо-Кавказский Федеральный университет (СКФУ), 2017. – 159 с. : ил. – Режим доступа: по подписке. – URL: <https://biblioclub.ru/index.php?page=book&id=483064>

Дополнительная литература:

1. Ловцов, Д. А. Геоинформационные системы : учебное пособие / Д. А. Ловцов, А. М. Черных. – Москва : Российская академия правосудия, 2012. – 191 с. – Режим доступа: по подписке. – URL: <https://biblioclub.ru/index.php?page=book&id=140619>
2. Геоинформационные системы : учебное пособие : [16+] / авт.-сост. О. Л. Гиниятуллина, Т. А. Хорошева. – Кемерово : Кемеровский государственный университет, 2018. – 122 с. : ил., табл. – Режим доступа: по подписке. – URL: <https://biblioclub.ru/index.php?page=book&id=573536>

5.2. Перечень ресурсов информационно-телекоммуникационной сети «Интернет» и программного обеспечения, необходимых для освоения дисциплины

1. Электронная библиотечная система «ЭБ БашГУ» - <https://elib.bashedu.ru/>
2. Электронная библиотечная система издательства «Лань» - <https://e.lanbook.com/>
3. Электронная библиотечная система «Университетская библиотека онлайн» - <https://biblioclub.ru/>
4. Научная электронная библиотека - elibrary.ru (доступ к электронным научным журналам) - https://elibrary.ru/projects/subscription/rus_titles_open.asp
5. Электронный каталог Библиотеки БашГУ - <http://www.bashlib.ru/catalogi/>
6. Электронная библиотека диссертаций РГБ - <http://diss.rsl.ru/>
7. Государственная публичная научно-техническая библиотека России. База данных международных индексов научного цитирования SCOPUS - <http://www.gpntb.ru>.
8. Государственная публичная научно-техническая библиотека России. База данных международных индексов научного цитирования WebofScience - <http://www.gpntb.ru>

Программное обеспечение:

1. Windows 8 Russian. Windows Professional 8 Russian Upgrade. Договор № 104 от 17.06.2013 г. Лицензия бессрочная.
2. Microsoft Office Standard 2013 Russian. Договор № 263 от 12.11.2014 г. Лицензия бессрочная.
3. Система дистанционного обучения БашГУ (СДО). (Свободное ПО).

6. Материально-техническая база, необходимая для осуществления образовательного процесса по дисциплине

Наименование специальных* помещений и помещений для самостоятельной работы	Оснащенность специальных помещений и помещений для самостоятельной работы	Перечень лицензионного программного обеспечения. Реквизиты подтверждающего документа
<p>1. учебная аудитория для проведения занятий лекционного типа: аудитория № 721И (Гуманитарный корпус)</p> <p>2. учебная аудитория для проведения занятий семинарского типа: аудитория № 721И (Гуманитарный корпус)</p> <p>3. учебная аудитория для проведения групповых и индивидуальных консультаций: аудитория № 721И (Гуманитарный корпус)</p> <p>4. учебная аудитория для текущего контроля и промежуточной аттестации: аудитория № 721И (Гуманитарный корпус), Аудитория №709И Лаборатория ИТ (компьютерный класс)</p> <p>5. помещения для самостоятельной работы: аудитория № 713/1 – (Гуманитарный корпус); Абонемент №8 (Читальный зал) (Гуманитарный корпус)</p>	<p align="center">Аудитория №721И</p> <p>Учебная мебель, учебно-наглядные пособия, доска, мультимедийные проекторы BenQ MS527, BenQ MS504, Dexp DL-100, экраны CactusTriscreenCS-PST-124*221 напольный белый, APOLLOSAM-1105. 213*213, ноутбук Acer ES1-420-33VJ.</p> <p align="center">Аудитория № 713/1</p> <p>Учебная мебель, доска, персональные компьютеры: Процессор Thermaltake, IntelCore 2 Duo Монитор Acer AL1916W , WindowVista Мышь Logitech (4шт.), Монитор 19" LG L1919S BF Black (LCD<TFT,8ms, 280*1024,250кд/м,1400:1,4:3 D-Sub), Процессор InWin, IntelCore 2 Duo, Монитор Flatron 700, Процессор «Калмас», Монитор SamsungMJ17ASKN/EDC, Процессор «IntelInsidePentium 4», клавиатура (4 шт.)</p> <p align="center">Аудитория №709И Лаборатория ИТ (компьютерный класс)</p> <p>Учебная мебель, учебно-наглядные пособия, доска, персональные компьютеры в комплекте № 1 iRUCop 510</p> <p align="center">Абонемент №8 (Читальный зал) (Гуманитарный корпус)</p> <p>Учебная мебель, компьютеры в сборе (системный блок Powercool\Ryzen 3 2200G (3.5)\ 8Gb\ A320M \HDD 1Tb\ DVD-RW\450W\ Win10 Pro\ Кл-па USB\ Мышь USB\ LCD Монитор 21,5"- 3 шт.)</p>	<p>1. Windows 8 Russian. Windows Professional 8 Russian Upgrade. Договор № 104 от 17.06.2013 г. Лицензия бессрочная.</p> <p>2. Microsoft Office Standard 2013 Russian. Договор № 263 от 12.11.2014 г. Лицензия бессрочная.</p> <p>3. Система дистанционного обучения БашГУ (СДО). (Свободное ПО).</p>