



МИНИСТЕРСТВО НАУКИ И ВЫСШЕГО ОБРАЗОВАНИЯ РОССИЙСКОЙ ФЕДЕРАЦИИ
ФГБОУ ВО «БАШКИРСКИЙ ГОСУДАРСТВЕННЫЙ УНИВЕРСИТЕТ»
ФАКУЛЬТЕТ НАУК О ЗЕМЛЕ И ТУРИЗМА

Утверждено:

на заседании кафедры геодезии, картографии и
географических информационных систем
протокол № 7 от «7» февраля 2022 г.
Зав. кафедрой  /Нигматуллин А.Ф.

Согласовано:

Председатель УМК факультета наук о Земле и
туризма
 /Фаронова Ю.В.

РАБОЧАЯ ПРОГРАММА ДИСЦИПЛИНЫ (МОДУЛЯ)

Дисциплина «Геоинформационное картографирование экологических ситуаций»

Часть, формируемая участниками образовательных отношений. Дисциплина по выбору

программа магистратуры

Направление подготовки
05.04.03 Картография и геоинформатика

Направленность (профиль) подготовки
Геоинформационные системы и технологии

Квалификация
магистр

Разработчик (составитель)
старший преподаватель



/ И.Ф. Адельмурзина


Для приема: 2022 г.

Уфа – 2022 г.

Составитель: Адельмурзина И.Ф., ст. преподаватель кафедры геодезии, картографии и географических информационных систем

Рабочая программа дисциплины утверждена на заседании кафедры геодезии, картографии и географических информационных систем, протокол № 7 от 14 февраля 2022 г.

Заведующий кафедрой

 / А.Ф. Нигматуллин

Список документов и материалов

| | |
|--|----|
| 1. Перечень планируемых результатов обучения по дисциплине, соотнесенных с установленными в образовательной программе индикаторами достижения компетенций | 4 |
| 2. Цель и место дисциплины в структуре образовательной программы | 4 |
| 3. Содержание рабочей программы (объем дисциплины, типы и виды учебных занятий, учебно-методическое обеспечение самостоятельной работы обучающихся) | 5 |
| 4. Фонд оценочных средств по дисциплине | 9 |
| 4.1. Перечень компетенций и индикаторов достижения компетенций с указанием соотнесенных с ними запланированных результатов обучения по дисциплине. Описание критериев и шкал оценивания результатов обучения по дисциплине. | 9 |
| 4.2. Типовые контрольные задания или иные материалы, необходимые для оценивания результатов обучения по дисциплине, соотнесенных с установленными в образовательной программе индикаторами достижения компетенций. Методические материалы, определяющие процедуры оценивания результатов обучения по дисциплине. | 10 |
| 5. Учебно-методическое и информационное обеспечение дисциплины | 13 |
| 5.1. Перечень основной и дополнительной учебной литературы, необходимой для освоения дисциплины | 13 |
| 5.2. Перечень ресурсов информационно-телекоммуникационной сети «Интернет» и программного обеспечения, необходимых для освоения дисциплины, включая профессиональные базы данных и информационные справочные системы | 13 |
| 6. Материально-техническая база, необходимая для осуществления образовательного процесса по дисциплине | 14 |

1. 1.Перечень планируемых результатов обучения по дисциплине, соотнесенных с установленными в образовательной программе индикаторами достижения компетенций

По итогам освоения дисциплины обучающийся должен достичь следующих результатов обучения:

| Формируемая компетенция (с указанием кода) | Код и наименование индикатора достижения компетенции | Результаты обучения по дисциплине |
|---|--|--|
| ПК-3: способностью выполнять сбор, обработку, преобразование цифровой пространственной информации топографического и тематического содержания, владением картографическими, геоинформационными методами тематического картографирования, умением проектировать и создавать новые виды картографических произведений | ПК-3.2 Профессионально владеет методами тематического картографирования умеет проектировать и создавать новые картографические произведения в соответствии с целями программы специализированной подготовки магистра. | <i>Знать:</i> методы математической и статистической обработки экологической информации; современные методики расчетов различных экологических параметров и характеристик отдельных компонентов среды; предмет, задачи и концепции экологического картографирования; источники информации об экологической обстановке; отрасли экологического картографирования и их назначение; территориальные единицы экологического картографирования; <i>Уметь:</i> анализировать данные, представленные на картах экологического содержания; определять способы эколого-картографического изображения объектов, явлений и их состояния; - уметь работать с информацией из различных источников для решения профессиональных задач; читать карты экологического содержания; <i>Владеть:</i> навыками обработки информации и анализа данных по экологии и природопользованию для разработки карт экологического и природопользовательского свойства; |

2. Цель и место дисциплины в структуре образовательной программы

Дисциплина «Геоинформационное картографирование экологических ситуаций» относится к части, формируемая участниками образовательных отношений. Дисциплина по выбору.

Дисциплина изучается на 3 курсе в зимнюю сессию на заочном отделении, на 2 курсе в 4 семестре на очном отделении.

Целью изучения дисциплины «Геоинформационное картографирование экологических ситуаций» является ознакомление студентов о способах показа свойств природных и антропогенных ландшафтов, состояния среды обитания и ее пространственно-временной изменчивости посредством картографирования; расширить базовые знания обучающихся по осваиваемой дисциплине и систему теоретических ориентиров для последующего более глубокого освоения программного материала в ходе самостоятельной работы

Для освоения дисциплины необходимы компетенции, сформированные в рамках изучения следующих дисциплин: «Компьютерный картографический дизайн», «Геоинформационное картографирование природы, населения, хозяйства», «Облачные технологии в геоинформационных системах»

Освоение компетенций дисциплины необходимы при подготовке и защите выпускной квалификационной работы.

3. Содержание рабочей программы (объем дисциплины, типы и виды учебных занятий, учебно-методическое обеспечение самостоятельной работы обучающихся)

ФГБОУ ВО «БАШКИРСКИЙ ГОСУДАРСТВЕННЫЙ УНИВЕРСИТЕТ»
ФАКУЛЬТЕТ НАУК О ЗЕМЛЕ И ТУРИЗМА

СОДЕРЖАНИЕ РАБОЧЕЙ ПРОГРАММЫ

дисциплины «Геоинформационное картографирование экологических ситуаций»
на 2 курс

очная форма обучения

| Вид работы | Объем дисциплины |
|---|-------------------------|
| Общая трудоемкость дисциплины (з.е. / часов) | 3/108 |
| Учебных часов на контактную работу с преподавателем: | 33,2 |
| лекций | 12 |
| практических/ семинарских | 20 |
| лабораторных | - |
| других (групповая, индивидуальная консультация и иные виды учебной деятельности, предусматривающие работу обучающихся с преподавателем) (ФКР) | 1,2 |
| из них, предусмотренные на выполнение курсовой работы / курсового проекта | - |
| Учебных часов на самостоятельную работу обучающихся (СР) | 49 |
| из них, предусмотренные на выполнение курсовой работы / курсового проекта | - |
| Учебных часов на подготовку к экзамену/зачету/дифференцированному зачету (Контроль) | 25,8 |

Форма (ы) контроля:
Экзамен – 4 семестр

| № п/п | Тема и содержание | Форма изучения материалов: лекции, практические занятия, семинарские занятия, лабораторные работы, самостоятельная работа и трудоемкость (в часах) | | | | Задания по самостоятельной работе студентов | Форма текущего контроля успеваемости (коллоквиумы, контрольные работы, компьютерные тесты и т.п.) |
|-------|--|--|--------|----|-----|--|---|
| | | ЛК | ПР/СЕМ | ЛР | СРС | | |
| 1 | 2 | 3 | 4 | 5 | 6 | 8 | 9 |
| 1. | Введение. Объект, предмет дисциплины. Связь с другими науками. | 1 | - | - | 5 | <i>Самостоятельное изучение темы:</i> | Контрольная работа |
| 2. | Методы проектирования и составления экологических карт. Источники для составления экологических карт | 1 | - | - | 5 | <i>Самостоятельное изучение темы:</i> Источники для составления экологических карт | Контрольная работа |
| 3. | Территориальные единицы экологического картографирования. Способы картографирования объектов и явлений. | 2 | - | - | 5 | <i>Самостоятельное изучение темы:</i> Способы картографирования объектов и явлений. | Контрольная работа |
| 4. | Картографирование атмосферных проблем. Картографирование метеорологического потенциала атмосферы. Картографирование метеорологического потенциала атмосферы. | 2 | - | - | 5 | <i>Самостоятельное изучение темы:</i> Создание экологической карты в QGIS | Контрольная работа |
| 5. | Картографирование загрязнения вод суши. Картографирование загрязнений и экологического состояния водных объектов. | 2 | - | - | 10 | <i>Самостоятельное изучение темы:</i> Создание экологической карты в QGIS | Контрольная работа |
| 6. | Картографирование физического загрязнения среды. Картографирование загрязнения почв. Составление эколого-геохимических карт. Составление биоэкологических карт. Комплексное экологическое картографирование. | 2 | - | - | 10 | <i>Самостоятельное изучение темы:</i> Создание экологической карты в QGIS | Контрольная работа |
| 7. | Составление карты загрязнения окружающей среды (по выбору студента) | 2 | 20 | - | 9 | <i>Самостоятельное изучение темы:</i> Создание карты в QGIS | Контрольная работа Практическая работа |
| | Всего часов: | 12 | 20 | - | 49 | | |

3. Содержание рабочей программы (объем дисциплины, типы и виды учебных занятий, учебно-методическое обеспечение самостоятельной работы обучающихся)

ФГБОУ ВО «БАШКИРСКИЙ ГОСУДАРСТВЕННЫЙ УНИВЕРСИТЕТ»
ФАКУЛЬТЕТ НАУК О ЗЕМЛЕ И ТУРИЗМА

СОДЕРЖАНИЕ РАБОЧЕЙ ПРОГРАММЫ

дисциплины «Геоинформационное картографирование экологических ситуаций»
на 3 курс (зимняя сессия)

заочная форма обучения

| Вид работы | Объем дисциплины |
|---|-------------------------|
| Общая трудоемкость дисциплины (з.е. / часов) | 3/108 |
| Учебных часов на контактную работу с преподавателем: | 27,7 |
| лекций | 10 |
| практических/ семинарских | 16 |
| лабораторных | - |
| других (групповая, индивидуальная консультация и иные виды учебной деятельности, предусматривающие работу обучающихся с преподавателем) (ФКР) | 1,7 |
| из них, предусмотренные на выполнение курсовой работы / курсового проекта | - |
| Учебных часов на самостоятельную работу обучающихся (СР) | 72,5 |
| из них, предусмотренные на выполнение курсовой работы / курсового проекта | - |
| Учебных часов на подготовку к экзамену/зачету/дифференцированному зачету (Контроль) | 7,8 |

Форма (ы) контроля:

Экзамен – 3 курс (зимняя сессия)

| № п/п | Тема и содержание | Форма изучения материалов: лекции, практические занятия, семинарские занятия, лабораторные работы, самостоятельная работа и трудоемкость (в часах) | | | | Задания по самостоятельной работе студентов | Форма текущего контроля успеваемости (коллоквиумы, контрольные работы, компьютерные тесты и т.п.) |
|----------|--|--|--------|----|------|--|--|
| | | ЛК | ПР/СЕМ | ЛР | СРС | | |
| 1 | 2 | 3 | 4 | 5 | 6 | 8 | 9 |
| 1. | Введение. Объект, предмет дисциплины. Связь с другими науками. | 1 | - | - | 10 | <i>Самостоятельное изучение темы:</i> | Контрольная работа |
| 2. | Методы проектирования и составления экологических карт. Источники для составления экологических карт | 1 | - | - | 10 | <i>Самостоятельное изучение темы:</i> Источники для составления экологических карт | Контрольная работа |
| 3. | Территориальные единицы экологического картографирования. Способы картографирования объектов и явлений. | 2 | - | - | 10 | <i>Самостоятельное изучение темы:</i> Способы картографирования объектов и явлений. | Контрольная работа |
| 4. | Картографирование атмосферных проблем. Картографирование метеорологического потенциала атмосферы. Картографирование метеорологического потенциала атмосферы. | 2 | - | - | 10 | <i>Самостоятельное изучение темы:</i> Создание экологической карты в QGIS | Контрольная работа |
| 5. | Картографирование загрязнения вод суши. Картографирование загрязнений и экологического состояния водных объектов. | 2 | - | - | 10 | <i>Самостоятельное изучение темы:</i> Создание экологической карты в QGIS | Контрольная работа |
| 6. | Картографирование физического загрязнения среды. Картографирование загрязнения почв. Составление эколого-геохимических карт. Составление биоэкологических карт. Комплексное экологическое картографирование. | 2 | - | - | 10 | <i>Самостоятельное изучение темы:</i> Создание экологической карты в QGIS | Контрольная работа |
| 7. | Составление карты загрязнения окружающей среды (по выбору студента) | - | 16 | - | 12,5 | <i>Самостоятельное изучение темы:</i> Создание карты в QGIS | Контрольная работа Практическая работа |
| | Всего часов: | 10 | 16 | - | 72,5 | | |

4. Фонд оценочных средств по дисциплине

4.1. Перечень компетенций и индикаторов достижения компетенций с указанием соотношенных с ними запланированных результатов обучения по дисциплине. Описание критериев и шкал оценивания результатов обучения по дисциплине.

Код и формулировка компетенции: ПК-3: способностью выполнять сбор, обработку, преобразование цифровой пространственной информации топографического и тематического содержания, владением картографическими, геоинформационными методами тематического картографирования, умением проектировать и создавать новые виды картографических произведений

| Код и наименование индикатора достижения компетенции | Результаты обучения по дисциплине | Критерии оценивания результатов обучения | | | |
|--|--|--|---|--|--|
| | | 2 («Не удовлетворительно») | 3 («Удовлетворительно») | 4 («Хорошо») | 5 («Отлично») |
| ПК-3.2 Профессионально владеет методами тематического картографирования умеет проектировать и создавать новые картографические произведения в соответствии с целями программы специализированной подготовки магистра. | <i>Знать:</i> методы математической и статистической обработки экологической информации; современные методики расчетов различных экологических параметров и характеристик отдельных компонентов среды; предмет, задачи и концепции экологического картографирования; источники информации об экологической обстановке; отрасли экологического картографирования и их назначение; территориальные единицы экологического картографирования; | Не способен воспроизвести основное содержание полученных в результате освоения дисциплины знаний | Воспроизводит полученные знания с существенными фактическими ошибками | В целом верно воспроизводит полученные знания, испытывает затруднения в комментировании. | Корректно и полно воспроизводит полученные знания, верно комментирует их с необходимой степенью глубины. |
| | <i>Уметь:</i> анализировать данные, представленные на картах экологического содержания; определять способы эколого-картографического изображения объектов, явлений и их состояния; - уметь работать с информацией из различных источников для решения профессиональных задач; читать карты экологического содержания; | Не способен воспроизвести основное содержание умений полученных в результате освоения дисциплины | Воспроизводит полученные умения с существенными фактическими ошибками | В целом верно воспроизводит полученные умения, испытывает затруднения в комментировании. | Корректно и полно воспроизводит полученные умения, верно комментирует их с необходимой степенью глубины. |

| | | | | | |
|--|---|---|---|--|---|
| | <i>Владеть:</i> навыками обработки информации и анализа данных по экологии и природопользованию для разработки карт экологического и природопользовательского свойства; | Не способен воспроизвести основное содержание владения навыками полученных в результате освоения дисциплины | Воспроизводит полученные навыки с существенными фактическими ошибками | В целом верно воспроизводит полученные навыки, испытывает затруднения в корректировке | воспроизводит полученные навыки, верно комментирует их с необходимой связанной информацией |
|--|---|---|---|--|---|

4.2. Типовые контрольные задания или иные материалы, необходимые для оценивания результатов обучения по дисциплине, соотнесенных с установленными в образовательной программе индикаторами достижения компетенций. Методические материалы, определяющие процедуры оценивания результатов обучения по дисциплине.

| Код и наименование индикатора достижения компетенции | Результаты обучения по дисциплине | Оценочные средства |
|--|--|---|
| ПК-3.2 Профессионально владеет методами тематического картографирования умеет проектировать и создавать новые картографические произведения в соответствии с целями программы специализированной подготовки магистра. | <i>Знать:</i> методы математической и статистической обработки экологической информации; современные методики расчетов различных экологических параметров и характеристик отдельных компонентов среды; предмет, задачи и концепции экологического картографирования; источники информации об экологической обстановке; отрасли экологического картографирования и их назначение; территориальные единицы экологического картографирования; | Практическая работа Контрольная работа |
| | <i>Уметь:</i> анализировать данные, представленные на картах экологического содержания; определять способы эколого-картографического изображения объектов, явлений и их состояния; - уметь работать с информацией из различных источников для решения профессиональных задач; читать карты экологического содержания; | Практическая работа Контрольная работа |
| | <i>Владеть:</i> навыками обработки информации и анализа данных по экологии и природопользованию для разработки карт экологического и природопользовательского свойства; | Практическая работа Контрольная работа |

Экзамен

Для студентов заочного и очного отделений экзамен проходит в формате устного опроса. Экзаменационный билет содержит 2 теоретических вопроса. К экзамену допускаются студенты, сдавшие все практические работы и участвовавшие в работе не менее половины семинарских занятий.

Примерный перечень вопросов к экзамену

1. Объект и предмет, цели и задачи дисциплины. Понятие об экологическом картографировании и его отраслях. Классификация экологических карт.
2. Способы картографических изображений и их использование в экологическом картографировании.
3. Способы картографического изображения на экологических картах.
4. Территориальные единицы экологического картографирования. Способы

картографирования объектов и явлений, используемые на картах экологического содержания территории России. Способы картографирования объектов и явлений, используемые на экологических картах РБ.

5. Картографирование атмосферных проблем. Картографирование метеорологического потенциала атмосферы способом изолиний. Картографирование метеорологического потенциала атмосферы способом картограмм и диаграмм. Картографирование загрязнений воздуха.

6. Картографирование загрязнения вод суши. Картографирование загрязнений и экологического состояния водных объектов.

7. Картографирование физического загрязнения среды.

8. Картографирование загрязнения почв и других депонирующих сред. Составление эколого-геохимических карт.

9. Биоэкологические аспекты картографирования. Составление биоэкологических карт. Комплексное экологическое картографирование.

10. Составление карты ландшафтов.

11. Составление карты источников загрязнения окружающей среды.

12. Составление карты загрязнения атмосферного воздуха.

13. Составление карты загрязнения поверхностных вод.

14. Составление карты загрязнения почв.

15. Составление карты транспортной нагрузки.

16. Составление карты загрязнения окружающей среды промышленными и бытовыми отходами.

17.

Образец экзаменационного билета

МИНОБРНАУКИ РОССИИ

ФГБОУ ВО «БАШКИРСКИЙ ГОСУДАРСТВЕННЫЙ УНИВЕРСИТЕТ»

ФАКУЛЬТЕТ НАУК О ЗЕМЛЕ И ТУРИЗМА

Кафедра геодезии, картографии и ГИС

Экзамен по дисциплине «геоинформационное картографирование экологических ситуаций»

20__ - 20__ учебный год

Экзаменационный билет №1

1. Способы картографического изображения на экологических картах
2. Составление карты источников загрязнения окружающей среды

Заведующий кафедрой геодезии,
картографии и географических
информационных систем
канд. геогр. наук, доцент

А.Ф. Нигматуллин

Критерии оценки экзамена

«отлично» выставляется студенту, если студент дал полные, развернутые безошибочные ответы на все вопросы билета. Студент без затруднений ответил на все дополнительные вопросы.

«хорошо» выставляется студенту, если допущены неточности в работе, и выводе. При ответе на дополнительные вопросы допущены небольшие неточности.

«удовлетворительно» выставляется студенту, если при ответе на теоретические вопросы студентом допущено несколько существенных ошибок в толковании основных понятий. Заметны пробелы в знаниях, есть ошибки при формулировании выводов.

«не удовлетворительно» выставляется студенту, если ответ на теоретические вопросы свидетельствует о непонимании и крайне неполном знании основных понятий и методов. Студент не смог ответить ни на один дополнительный вопрос.

Практические работы

Практическая работа № 1. Составление карты загрязнения окружающей среды (по выбору студента)

Критерии оценки

Работа зачтена, если работа выполнена полностью, студент продемонстрировал знания теоретических положений, умение применять теоретические знания при выполнении заданий.

Работа не зачтена, если при выполнении работы студент не полностью выполнил задание или допущены грубые ошибки и неточности.

Задания для контрольной работы

Описание контрольной работы: Контрольная работа направлена на оценивание усвоения ЗУН. Контрольная работа направлена на выявление знаний студентов теоретического материала, формирование навыков практического применения знаний. Контрольная работа состоит из 5 теоретических вопросов.

Вопросы к контрольной работе

1. Составление карты ландшафтов.
2. Составление карты источников загрязнения окружающей среды.
3. Составление карты загрязнения атмосферного воздуха.
4. Составление карты загрязнения поверхностных вод.
5. Составление карты загрязнения почв.

Критерии оценивания

Контрольная работа «зачтена», если студент дал полные, развернутые ответы на все теоретические вопросы, а также, если студент дал полные, развернутые ответы на несколько вопросов, однако допущены неточности в ответах на 1, 2 вопроса.

Контрольная работа «не зачтена», если ответ на теоретические вопросы свидетельствует о непонимании и крайне неполном знании основных понятий и методов и ответы не даны по 3 и более вопросам

Вопросы контрольных работ для заочного и очного отделений

1. Классификации экологической ситуации
2. Критерии оценки экологической ситуации
3. Ранжирование экологической ситуации
4. Роль экологического картографирования в науке и практике
5. Составление карт экологических ситуаций
6. Комплексное экологическое картографирование
7. Классификация экологических карт
8. Система приемов анализа карт
9. Прикладное значение экологического картографирования
10. Балльная оценка экологической ситуаций

Критерии оценки контрольных работ

«Зачтено» выставляется при условии, если контрольная работа удовлетворяет следующим требованиям:

- 1) исследование удовлетворяет требованиям актуальности и новизны;

- 2) магистрант демонстрирует умение выявлять основные дискуссионные положения по теме и обосновывать свою точку зрения на предмет исследования;
- 3) содержание контрольной работы показывает, что цели, поставленные преподавателем достигнуты, конкретные задачи получили полное и аргументированное решение;
- 4) в контрольной работе собраны значимые материалы и сделаны убедительные выводы;
- 5) в контрольной работе использованы современные источники информации по исследуемой проблеме;
- 6) анализ фактического собранного материала осуществляется с применением картографических методов исследования;
- 7) оформление контрольной работы соответствует требованиям, изложенным в Положении о выпускной квалификационной работе студентов, обучающихся по образовательным программам высшего образования – программам бакалавриата, программам специалитета и программам магистратуры (http://www.bashedu.ru/sites/default/files/pr_no_382_ot_05.04.2016.pdf) (на заседании кафедры было принято решение оформлять все отчетные документации магистрантов по правилам оформления ВКР);

Работа оценивается как «не зачтено», в следующих случаях:

- 1) содержание работы не удовлетворяет требованиям, предъявляемым к работам
- 2) содержание контрольной работы не соответствует проблематике направления;
- 3) контрольная работа выполнена несамостоятельно, студент не может обосновать результаты проведенного исследования;
- 4) отбор и анализ материала носит фрагментарный, произвольный и/или неполный характер;
- 5) исследуемый материал недостаточен для раскрытия заявленной темы;
- 6) оформление работы не соответствует предъявляемым требованиям, в работе много орфографических ошибок, опечаток и других технических недостатков.

5. Учебно-методическое и информационное обеспечение дисциплины

5.1. Перечень основной и дополнительной учебной литературы, необходимой для освоения дисциплины

Основная литература:

1. Ловцов Д.А. Геоинформационные системы: учебное пособие / Д.А. Ловцов, А.М. Черных. - Москва: Российская академия правосудия, 2012. - 191 с.
<http://biblioclub.ru/index.php?page=book&id=140619>

Дополнительная литература:

2. Лурье И. К. Геоинформационное картографирование. Методы геоинформатики и цифровой обработки космических снимков: учебник для студентов вузов, обучающихся по специальности 020501 - Картография, направления 020500 - География и картография/И. К. Лурье.-Москва:КДУ,2010, ISBN

5.2. Перечень ресурсов информационно-телекоммуникационной сети «Интернет» и программного обеспечения, необходимых для освоения дисциплины

1. Электронная библиотечная система «ЭБ БашГУ» - <https://elib.bashedu.ru//>
2. Электронная библиотечная система издательства «Лань» - <https://e.lanbook.com/>
3. Электронная библиотечная система «Университетская библиотека онлайн» - <https://biblioclub.ru/>
4. Научная электронная библиотека - elibrary.ru (доступ к электронным научным журналам) - https://elibrary.ru/projects/subscription/rus_titles_open.asp
5. Электронный каталог Библиотеки БашГУ - <http://www.bashlib.ru/catalogi/>

6. Электронная библиотека диссертаций РГБ -<http://diss.rsl.ru/>
7. Государственная публичная научно-техническая библиотека России. База данных международных индексов научного цитирования SCOPUS - <http://www.gpntb.ru>.
8. Государственная публичная научно-техническая библиотека России. База данных международных индексов научного цитирования WebofScience - <http://www.gpntb.ru>

Программное обеспечение:

1. Windows 8 Russian. Windows Professional 8 Russian Upgrade. Договор № 104 от 17.06.2013 г. Лицензия бессрочная.
2. Microsoft Office Standard 2013 Russian. Договор № 263 от 12.11.2014 г. Лицензия бессрочная.
3. Система дистанционного обучения БашГУ (СДО). (Свободное ПО).

6. Материально-техническая база, необходимая для осуществления образовательного процесса по дисциплине

| Наименование специальных помещений и помещений для самостоятельной работы | Оснащенность специальных помещений и помещений для самостоятельной работы | Перечень лицензионного программного обеспечения. Реквизиты подтверждающего документа |
|---|--|---|
| <p>1. <i>учебная аудитория для проведения занятий лекционного типа:</i> аудитория № 812И (Гуманитарный корпус)</p> <p>2. <i>учебная аудитория для проведения занятий семинарского типа:</i> Аудитория №709И Лаборатория ИТ (компьютерный класс) (Гуманитарный корпус)</p> <p>3. <i>учебная аудитория для проведения групповых и индивидуальных консультаций:</i> Аудитория №709И Лаборатория ИТ (компьютерный класс) (Гуманитарный корпус)</p> <p>4. <i>учебная аудитория для текущего контроля и промежуточной аттестации:</i> Аудитория №709И Лаборатория ИТ (компьютерный класс) (Гуманитарный корпус)</p> <p>5. <i>помещения для самостоятельной работы:</i> аудитория № 713И – (Гуманитарный корпус); Абонемент №8 (Читальный зал) (Гуманитарный корпус)</p> <p>6. <i>учебная аудитория для курсового проектирования :</i> Аудитория №709И Лаборатория ИТ (компьютерный класс) (Гуманитарный корпус)</p> | <p>Аудитория №812И Учебная мебель, учебно-наглядные пособия, доска, мультимедийный проектор Casio XJ-V2., проекционный экран с электроприводом Lumien Master Control(LMC-100107)128x171см, ноутбук Lenovo G570 15.6.</p> <p>Аудитория №709И Лаборатория ИТ(компьютерный класс) Учебная мебель, учебно-наглядные пособия, доска, мультимедийные проекторы BenQ MS527, BenQ MS504, Dexp DL-100, экраны CactusTriscreenCS-PST-124*221 напольный белый, APOLLOSAM-1105. 213*213, ноутбук Acer ES1-420-33VJ., персональные компьютеры в комплекте № 1 iRUCorр 510</p> <p>Аудитория № 713И Учебная мебель, доска, персональные компьютеры: Процессор Thermaltake, Intel Core 2 Duo Монитор Acer AL1916W , Window Vista Мышь Logitech (4шт.), Монитор 19" LG L1919S BF Black (LCD<TFT,8ms, 280*1024,250кд/м,1400:1,4:3 D-Sub), Процессор InWin, Intel Core 2 Duo, Монитор Flatron 700, Процессор «Калмас», Монитор SamsungMJ17ASKN/EDC, Процессор «IntelInsidePentium 4», клавиатура (4 шт.)</p> <p>Абонемент №8 (читальный зал) Учебная мебель, компьютеры в сборе (системный блок Powercool\Ryzen 3 2200G (3.5)\ 8Gb\ A320M \HDD 1Tb\ DVD-RW\450W\ Win10 Pro\ Кл-па USB\ Мышь USB\ LCD Монитор 21,5"- 3 шт.)</p> | <ol style="list-style-type: none"> 1. Windows 8 Russian. Windows Professional 8 Russian Upgrade. Договор № 104 от 17.06.2013 г. Лицензия бессрочная. 2. Microsoft Office Standard 2013 Russian. Договор № 104 от 17.06.2013 г. Лицензия бессрочная. 3. ГИС Mapinfo Pro 17.0; Договор №2732 от 24.12.2019. Лицензия бессрочная. 4. CoreIDRAW Graphics Suite 2020 Education. Договор №44/144 от 10.11.2020 г. Лицензия бессрочная. 5. Система дистанционного обучения БашГУ (СДО). (Свободное ПО). |

