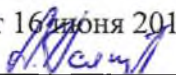



МИНОБРНАУКИ РОССИИ  
ФГБОУ ВО «БАШКИРСКИЙ ГОСУДАРСТВЕННЫЙ УНИВЕРСИТЕТ»  
ГЕОГРАФИЧЕСКИЙ ФАКУЛЬТЕТ

Утверждено:  
на заседании кафедры физической географии,  
картографии и геодезии  
протокол №11 от 16 июня 2018 г.  
Зав. кафедрой  /А.В. Псянчин

Согласовано:  
Председатель УМК географического  
факультета

 /Ю.В. Фаронова

**РАБОЧАЯ ПРОГРАММА ДИСЦИПЛИНЫ (МОДУЛЯ)**

Дисциплина «Геодезия с основами топографии»

Базовая часть


**программа бакалавриата**

Направление подготовки  
05.03.01 Геология

Направленность (профиль) подготовки  
Геология

Квалификация  
бакалавр

Разработчик (составитель):  
Старший преподаватель

 /И.Ю. Сайфуллин

Для приема: 2018 г.

Уфа – 2018 г.

Составитель: И.Ю. Сайфуллин старший преподаватель кафедры физической географии, картографии и геодезии

Рабочая программа дисциплины утверждена на заседании кафедры протокол № 11 от 16 июня 2018 г.

Дополнения и изменения, внесенные в рабочую программу дисциплины, утверждены на заседании кафедры \_\_\_\_\_,  
протокол № \_\_\_\_ от « \_\_\_\_ » \_\_\_\_\_ 20 \_\_ г.

Заведующий кафедрой \_\_\_\_\_ / \_\_\_\_\_ /

Дополнения и изменения, внесенные в рабочую программу дисциплины, утверждены на заседании кафедры \_\_\_\_\_,  
протокол № \_\_\_\_ от « \_\_\_\_ » \_\_\_\_\_ 20 \_\_ г.

Заведующий кафедрой \_\_\_\_\_ / \_\_\_\_\_ /

Дополнения и изменения, внесенные в рабочую программу дисциплины, утверждены на заседании кафедры \_\_\_\_\_,  
протокол № \_\_\_\_ от « \_\_\_\_ » \_\_\_\_\_ 20 \_\_ г.

Заведующий кафедрой \_\_\_\_\_ / \_\_\_\_\_ /

Дополнения и изменения, внесенные в рабочую программу дисциплины, утверждены на заседании кафедры \_\_\_\_\_,  
протокол № \_\_\_\_ от « \_\_\_\_ » \_\_\_\_\_ 20 \_\_ г.

Заведующий кафедрой \_\_\_\_\_ / \_\_\_\_\_ /

## Список документов и материалов

1. Перечень планируемых результатов обучения по дисциплине, соотнесенных с планируемыми результатами освоения образовательной программы	4
2. Цель и место дисциплины в структуре образовательной программы	5
3. Содержание рабочей программы (объем дисциплины, типы и виды учебных занятий, учебно-методическое обеспечение самостоятельной работы обучающихся)	6
4. Фонд оценочных средств по дисциплине	9
4.1. Перечень компетенций с указанием этапов их формирования в процессе освоения образовательной программы. Описание показателей и критериев оценивания компетенций на различных этапах их формирования, описание шкал оценивания	9
4.2. Типовые контрольные задания или иные материалы, необходимые для оценки знаний, умений, навыков и опыта деятельности, характеризующих этапы формирования компетенций в процессе освоения образовательной программы. Методические материалы, определяющие процедуры оценивания знаний, умений, навыков и опыта деятельности, характеризующих этапы формирования компетенций	9
4.3. Рейтинг-план дисциплины	10
5. Учебно-методическое и информационное обеспечение дисциплины	17
5.1. Перечень основной и дополнительной учебной литературы, необходимой для освоения дисциплины	17
5.2. Перечень ресурсов информационно-телекоммуникационной сети «Интернет» и программного обеспечения, необходимых для освоения дисциплины	17
6. Материально-техническая база, необходимая для осуществления образовательного процесса по дисциплине	18

**1. Перечень планируемых результатов обучения по дисциплине, соотнесенных с планируемыми результатами освоения образовательной программы**  
*(с ориентацией на карты компетенций)*

В результате освоения образовательной программы обучающийся должен овладеть следующими результатами обучения по дисциплине:

Результаты обучения		Формируемая компетенция (с указанием кода)	Примечание
Знания	Формы, размеры Земли и системы координат, необходимые для топографо-геодезических вычислений.	ОПК-3	
Умения	Решать геодезические задачи в геологических исследованиях. Применять знания элементарной геометрии при решении геодезических задач	ОПК-3	
Владения (навыки / опыт деятельности)	Навыками проведения геодезических работ, в том числе по поиску, разработке и картированию геологических объектов с использованием топографо-геодезических методов.	ОПК-3	

**Компетенции**

ОПК-3: способностью использовать в профессиональной деятельности базовые знания математики и естественных наук.

## 2. Цель и место дисциплины в структуре образовательной программы

Дисциплина «Геодезия с основами топографии» относится к базовой части.

Дисциплина изучается на 1 курсе в 2 семестре.

Целью изучения дисциплины заключается в получении студентами системы знаний, умений и навыков, формирующие общие представления о топографических картах и планах, о способах их построения и привязки точек плана на местности, а также позволяющие им самостоятельно выполнять весь комплекс геодезических работ, связанных с поиском, разработкой и картированием геологических объектов на земной поверхности.

Для освоения дисциплины необходимы компетенции, сформированные в рамках изучения следующей дисциплины:

«Математика – геометрия, алгебра, определители и системы уравнений, дифференциальное исчисление функции одной переменной, основы теории вероятности и математической статистики, матричное исчисление».

Освоение компетенций дисциплины необходимы для изучения следующих дисциплин: «Практика по получению первичных профессиональных умений и навыков (Геодезическая)».

**3. Содержание рабочей программы (объем дисциплины, типы и виды учебных занятий, учебно-методическое обеспечение самостоятельной работы обучающихся)**

МИНОБРНАУКИ РОССИИ  
ФГБОУ ВО «БАШКИРСКИЙ ГОСУДАРСТВЕННЫЙ УНИВЕРСИТЕТ»  
ГЕОГРАФИЧЕСКИЙ ФАКУЛЬТЕТ

**СОДЕРЖАНИЕ РАБОЧЕЙ ПРОГРАММЫ**

дисциплины «Геодезия с основами топографии» на 2 семестре

очная форма обучения

<b>Вид работы</b>	<b>Объем дисциплины</b>
Общая трудоемкость дисциплины (ЗЕТ / часов)	2/72
Учебных часов на контактную работу с преподавателем:	54,2
Лекций	28
практических/ семинарских	-
Лабораторных	26
других (групповая, индивидуальная консультация и иные виды учебной деятельности, предусматривающие работу обучающихся с преподавателем) (ФКР)	0,2
Учебных часов на самостоятельную работу обучающихся (СР)	17,8
Учебных часов на подготовку к экзамену/зачету/дифференцированному зачету (Контроль)	-

Форма контроля:

Зачет 2 семестр

№ п/п	Тема и содержание	Форма изучения материалов: лекции, практические занятия, семинарские занятия, лабораторные работы, самостоятельная работа и трудоемкость (в часах)				Основная и дополнительная литература, рекомендуемая студентам (номера из списка)	Задания по самостоятельной работе студентов	Форма текущего контроля успеваемости (коллоквиумы, контрольные работы, компьютерные тесты и т.п.)
		ЛК	ПР/СЕМ	ЛР	СРС			
1	2	4	5	6	7	8	9	10
1.	<b>Модуль 1.</b> Введение в курс. Фигура и размеры Земли	2	-	-	-	1-3	-	Контрольная работа
2.	Система координат. Зональная система плоских прямоугольных координат Гаусса	2	-	-	-	1-3	-	Контрольная работа
3.	Виды проекций. Разграфка и номенклатура топокарт.	-	-	-	3,8	1-3	Самостоятельная работа № 1	Контрольная работа
4.	Топографические карты и планы: Общие сведения, условные знаки. Масштабы.	2	-	2	-	1-3	-	Лабораторная работа Контрольная работа
5.	Ориентирование линий на местности	2	-	-	-	1-3	-	Контрольная работа
6.	Решение прямой и обратной геодезической задачи	-	-	2	2	1-3	Самостоятельная работа № 2	Лабораторная работа Контрольная работа
7.	Определение прямоугольных и географических координат	-	-	2	-	1-3	-	Лабораторная работа Контрольная работа
8.	Виды и классификация погрешностей измерений, обработка ряда равноточных и	2	-	2	-	1-3	-	Лабораторная работа Контрольная работа

	неравноточных измерений							
9.	<b>Модуль 2.</b> Государственные геодезические сети. Методы построения сетей	2	-	-	-	1-3	-	Контрольная работа
10.	Топографо-геодезическое оборудование. Спутниковые навигационные системы, электронные оборудования для топографической съемки.	4	-	4	-	1-3	-	Лабораторная работа Контрольная работа
11.	Устройства и установка теодолита в рабочее положение. Выполнение измерений углов и расстояния	-	-	2	4	1-3	Самостоятельная работа №3	Лабораторная работа Контрольная работа
12.	Устройства и установка нивелира в рабочее положение. Выполнение измерения превышений	-	-	2	4	1-3	Самостоятельная работа №4	Лабораторная работа Контрольная работа
13.	Нивелирные работы. Способы и методы нивелирования. Нивелирование по квадратам	4	-	-	-	1-3	-	Контрольная работа
14.	Геометрическое нивелирования	-	-	4	-	1-3	-	Лабораторная работа Контрольная работа
15.	Топографические съемки	4	-	6	4	1-3	Самостоятельная работа №5	Лабораторная работа Контрольная работа
16.	Основы геодезических работ при поиске, разработке и картирования в геологии	4	-	-	-	1-3	-	Контрольная работа
	<b>Всего часов:</b>	28		26	17,8	-	-	-



#### 4. Фонд оценочных средств по дисциплине

##### 4.1. Перечень компетенций с указанием этапов их формирования в процессе освоения образовательной программы. Описание показателей и критериев оценивания компетенций на различных этапах их формирования, описание шкал оценивания

Код и формулировка компетенции ОПК-3: способностью использовать в профессиональной деятельности базовые знания математики и естественных наук.

Этап (уровень) освоения компетенции	Планируемые результаты обучения (показатели достижения заданного уровня освоения компетенций)	Критерии оценивания результатов обучения	
		Не зачтено	Зачтено
Первый этап (уровень)	Знать: Формы, размеры Земли и системы координат, необходимые для топографо-геодезических вычислений.	Объем знаний оценивается на 59 и менее баллов от требуемых	Объем знаний оценивается от 60 до 110 баллов от требуемых (включая 10 поощрительных баллов)
Второй этап (уровень)	Уметь: Решать геодезические задачи в геологических исследованиях. Применять знания элементарной геометрии при решении геодезических задач.	Объем умений оценивается на 59 и менее баллов от требуемых	Объем умений оценивается от 60 до 110 баллов от требуемых (включая 10 поощрительных баллов)
Третий этап (уровень)	Владеть: Навыками проведения геодезических работ, в том числе по поиску, разработке и картированию геологических объектов с использованием топографо-геодезических методов.	Объем владения навыками оценивается на 59 и менее баллов от требуемых	Объем владения навыками оценивается от 60 до 110 баллов от требуемых (включая 10 поощрительных баллов)

Показатели сформированности компетенции:

Критериями оценивания являются баллы, которые выставляются преподавателем за виды деятельности (оценочные средства) по итогам изучения модулей (разделов дисциплины), перечисленных в рейтинг-плане дисциплины: текущий контроль – максимум 50 баллов; рубежный контроль – максимум 50 баллов, поощрительные баллы – максимум 10.

Шкалы оценивания зачета:

зачтено – от 60 до 110 рейтинговых баллов (включая 10 поощрительных баллов),  
не зачтено – от 0 до 59 рейтинговых баллов).

##### 4.2. Типовые контрольные задания или иные материалы, необходимые для оценки знаний, умений, навыков и опыта деятельности, характеризующих этапы формирования компетенций в процессе освоения образовательной программы. Методические материалы, определяющие процедуры оценивания знаний, умений, навыков и опыта деятельности, характеризующих этапы формирования компетенций

Этапы освоения	Результаты обучения	Компетенция	Оценочные средства
----------------	---------------------	-------------	--------------------

1-й этап Знания	Формы, размеры Земли и системы координат, необходимые для топографо-геодезических вычислений.	ОПК-3	Лабораторная работа Контрольная работа
2-й этап Умения	Решать геодезические задачи в геологических исследованиях. Применять знания элементарной геометрии при решении геодезических задач	ОПК-3	Лабораторная работа Контрольная работа
3-й этап Владеть навыками	Навыками проведения геодезических работ, в том числе по поиску, разработке и картированию геологических объектов с использованием топографо-геодезических методов.	ОПК-3	Лабораторная работа Контрольная работа

### 4.3 Рейтинг-план дисциплины

#### Геодезия с основами топографии

направление 05.03.01 Геология

курс 1, семестр 2.

Виды учебной деятельности студентов	Балл за конкретное задание	Число заданий за семестр	Баллы	
			Минимальный	Максимальный
<b>Модуль 1. Основы геодезии и топографии</b>				
<b>Текущий контроль</b>				
Лабораторная работа №1	5	1	0	5
Лабораторная работа №2	5	1	0	5
Лабораторная работа №3	5	1	0	5
Лабораторная работа №4	5	1	0	5
<b>Рубежный контроль</b>				
Контрольная работа	1 за 1 вопрос	25 вопросов	0	25
<b>Всего по модулю</b>			<b>0</b>	<b>45</b>
<b>Модуль 2. Технология проведения геодезических работ</b>				
<b>Текущий контроль</b>				
Лабораторная работа №5	5	1	0	5
Лабораторная работа №6	5	1	0	5
Лабораторная работа №7	10	1	0	10
Лабораторная работа №8	10	1	0	10
<b>Рубежный контроль</b>				
Контрольная работа	1 за 1 вопрос	25 вопросов	0	25
<b>Всего по модулю</b>			<b>0</b>	<b>55</b>
<b>Поощрительный рейтинг за семестр</b>				
Участие в олимпиадах, конференциях и конкурсах по тематике дисциплины, выполнения самостоятельных работ	2	5	0	10
<b>Посещаемость (баллы вычитаются из общей суммы набранных баллов)</b>				
Посещение лекционных занятий	По положению	14 занятий	0	-6
Посещение лабораторных занятий	По положению	13 занятий	0	-10
<b>Всего по посещаемости</b>			<b>0</b>	<b>-16</b>
<b>ИТОГО</b>			<b>0</b>	<b>110</b>

### Лабораторные работы

<b>Модуль 1</b>	
Лабораторная работа №1 Тема: «Изучение условных знаков и структуры	Задание: Изучить теоретический материал по данной теме. Изучить структуру и условные знаки учебной топографической карты (масштабов 1:100000,

топографических карт»	<p>1:50000, 1:25000, 1:10000) по следующему плану:</p> <ol style="list-style-type: none"> <li>1.) Выписать в тетрадь все виды структуры топокарты присутствующих на данной карте.</li> <li>2.) Выписать условные знаки (по 10 примеров) по следующим группам: рельеф, гидрография, растительность и почвы, дорожная сеть, населенные пункты, искусственные объекты. Данные объекты графически показать и подписать.</li> </ol> <p><i>Отчетная документация:</i> Устный ответ по топографической карте. 15 вопросов по карте.</p>
<p><i>Методические рекомендации по выполнению работы:</i> Приведены в главе 1 учебного пособия: Сайфуллин, И.Ю. Геодезия [Электронный ресурс]: учеб. пособие / И.Ю. Сайфуллин, Р.Р. Сулейманов, И.Р. Вильданов; Башкирский государственный университет. — Уфа: РИЦ БашГУ, 2016.</p>	
<p><i>Лабораторная работа №2</i> Тема: «Масштабы. Измерение расстояний на карте»</p>	<p><i>Задание:</i> Изучить теоретический материал по данной теме. На учебной топографической карте выбрать 3 отрезка (река, дорога, отрезок между 2-мя точками). Провести измерения по методу Шокальского и с помощью прибора Курвиметра. Данные измерения указать в тетради с допустимой погрешностью в следующих масштабах: числовом, линейном, поперечным и клиновом.</p> <p><i>Отчетная документация:</i> Письменное выполнение работы в тетради.</p>
<p><i>Методические рекомендации по выполнению работы:</i> Приведены в главе 1 учебного пособия: Сайфуллин, И.Ю. Геодезия [Электронный ресурс]: учеб. пособие / И.Ю. Сайфуллин, Р.Р. Сулейманов, И.Р. Вильданов; Башкирский государственный университет. — Уфа: РИЦ БашГУ, 2016.</p>	
<p><i>Лабораторная работа №3</i> Тема: «Определение прямоугольных и географических координат точек по карте»</p>	<p><i>Задание:</i> Изучить теоретический материал по данной теме. Выбрать на учебной топокарте любые 2 точки, записать название топокарты, условные обозначение этих 2-х точек. Определите прямоугольные и географические координаты для этих 2-х точек.</p> <p><i>Отчетная документация:</i> Письменное выполнение работы в тетради.</p>
<p><i>Методические рекомендации по выполнению работы:</i> Приведены в главе 1 учебного пособия: Сайфуллин, И.Ю. Геодезия [Электронный ресурс]: учеб. пособие / И.Ю. Сайфуллин, Р.Р. Сулейманов, И.Р. Вильданов; Башкирский государственный университет. — Уфа: РИЦ БашГУ, 2016.</p>	
<p><i>Лабораторная работа №4</i> Тема: «Ориентирование линий на топографической карте»</p>	<p><i>Задание:</i> Изучить теоретический материал по данной теме. Выбрать на учебной топокарте любые 2 точки, записать название топокарты, прямоугольные координаты 2 точек. Определите углы направления (дирекционный угол, истинный азимут, магнитный азимут, румб) от точки 1 к точке 2. Определить обратные углы.</p> <p><i>Отчетная документация:</i> Письменное выполнение работы в тетради.</p>
<p><i>Методические рекомендации по выполнению работы:</i> Приведены в главе 1 учебного пособия: Сайфуллин, И.Ю. Геодезия [Электронный ресурс]: учеб. пособие / И.Ю. Сайфуллин, Р.Р. Сулейманов, И.Р. Вильданов; Башкирский государственный университет. — Уфа: РИЦ БашГУ, 2016.</p>	
<p><b>Модуль 2</b></p>	
<p><i>Лабораторная работа №5</i> Тема: «Устройство геодезического прибора - Теодолита 4Т30П»</p>	<p><i>Задание:</i> Изучить теоретический материал по данной теме. В рабочей тетради необходимо перерисовать схему устройства прибора, где подписать основные винты и механизмы. Научиться снимать отчеты по микроскопу. Записать в тетради правила установки прибора на местности.</p> <p><i>Отчетная документация:</i></p>

Письменное выполнение работы в тетради.	
<i>Методические рекомендации по выполнению работы:</i> Приведены в главе 2 учебного пособия: Сайфуллин, И.Ю. Геодезия [Электронный ресурс]: учеб. пособие / И.Ю. Сайфуллин, Р.Р. Сулейманов, И.Р. Вильданов; Башкирский государственный университет. — Уфа: РИЦ БашГУ, 2016.	
<i>Лабораторная работа №6</i> Тема: «Устройство геодезического прибора – Нивелира Sokkia C330»	<i>Задание:</i> Изучить теоретический материал по данной теме. В рабочей тетради необходимо перерисовать схему устройства прибора, где подписать основные винты и механизмы. Научиться снимать отчеты по микроскопу. Записать в тетради правила установки прибора на местности.
<i>Методические рекомендации по выполнению работы:</i> Приведены в главе 3 учебного пособия: Сайфуллин, И.Ю. Геодезия [Электронный ресурс]: учеб. пособие / И.Ю. Сайфуллин, Р.Р. Сулейманов, И.Р. Вильданов; Башкирский государственный университет. — Уфа: РИЦ БашГУ, 2016.	
<i>Лабораторная работа №7</i> Тема: «Геометрическое нивелирование»	<i>Задание:</i> Произведите вычисление абсолютных высот в одном из журналов нивелирования, постройте по данным журнала и абриса профиль.  <i>Отчетная документация:</i> Журнал нивелирования, профиль и описание работ по геометрическому нивелированию.
<i>Методические рекомендации по выполнению работы:</i> Приведены в главе 3 учебного пособия: Сайфуллин, И.Ю. Геодезия [Электронный ресурс]: учеб. пособие / И.Ю. Сайфуллин, Р.Р. Сулейманов, И.Р. Вильданов; Башкирский государственный университет. — Уфа: РИЦ БашГУ, 2016.	
<i>Лабораторная работа №8</i> Тема: «Теодолитная съемка»	<i>Задание:</i> Произведите вычисление журнала и ведомости исходных данных теодолитного хода, постройте полигон теодолитного хода и дайте описание работ по теодолитной съемке участка местности.  <i>Отчетная документация:</i> Журнал измерения теодолитного хода, ведомость исходных данных, план полигона теодолитного хода, ведомости исходных данных теодолитных ходов.
<i>Методические рекомендации по выполнению работы:</i> Приведены в главе 4 учебного пособия: Сайфуллин, И.Ю. Геодезия [Электронный ресурс]: учеб. пособие / И.Ю. Сайфуллин, Р.Р. Сулейманов, И.Р. Вильданов; Башкирский государственный университет. — Уфа: РИЦ БашГУ, 2016.	

### Критерии оценки работ №1-6 по 1 и 2 модулю

**Критерии оценки** (в баллах) в соответствии рейтинг плану по максимальному и минимальному количеству баллов:

**5 баллов** выставляется студенту, если продемонстрировал умение применять теоретические знания при выполнении практических заданий. Лабораторная работа выполнена полностью без неточностей и ошибок.

**4 балла** выставляется студенту, если при выполнении лабораторной работы допущены несущественные ошибки.

**3 балла** выставляется студенту, если при выполнении лабораторной работы заметны пробелы в теоретических знаниях. Студент не полностью выполнил задание или при решении допущены значительные ошибки.

**2 балла** выставляется студенту, если при выполнении лабораторной работы студент не полностью выполнил задание.

**1 балл** выставляется студенту, если при выполнении лабораторной работы студент не полностью выполнил задание и при решении допущены грубые ошибки.

### Критерии оценки работ №7-8 по 2 модулю

**Критерии оценки** (в баллах) в соответствии рейтинг плану по максимальному и минимальному количеству баллов:

**10 баллов** выставляется студенту, если продемонстрировал умение применять теоретические знания при выполнении практических заданий. Лабораторная работа выполнена полностью без неточностей и ошибок.

**8 баллов** выставляется студенту, если при выполнении лабораторной работы допущены несущественные ошибки.

**6 баллов** выставляется студенту, если при выполнении лабораторной работы заметны пробелы в теоретических знаниях. Студент не полностью выполнил задание или при решении допущены значительные ошибки.

**4 балла** выставляется студенту, если при выполнении лабораторной работы студент не полностью выполнил задание.

**2 балла** выставляется студенту, если при выполнении лабораторной работы студент не полностью выполнил задание и при решении допущены грубые ошибки.

### Самостоятельные работы

<b>МОДУЛЬ 1</b>	
<p><i>Самостоятельная работа №1</i> Тема: «Разграфка и номенклатура топографических карт и планов»</p>	<p><i>Задание:</i> Изучить теоретический материал по данной теме. Выполнить разграфку и определить номенклатуру карты масштабом 1:25000 по данным координатам точки, расположенной на этой карте. (координаты точки даны по вариантам ниже)</p> <p><i>Отчетная документация:</i> Письменное выполнение работы в тетради.</p>
<p><i>Методические рекомендации по выполнению работы:</i> Приведены в главе 1 учебного пособия: Сайфуллин, И.Ю. Геодезия [Электронный ресурс]: учеб. пособие / И.Ю. Сайфуллин, Р.Р. Сулейманов, И.Р. Вильданов; Башкирский государственный университет. — Уфа: РИЦ БашГУ, 2016.</p>	
<p><i>Самостоятельная работа №2</i> Тема: «Решение прямой и обратной геодезической задачи на топографическом плане и карте»</p>	<p><i>Задание:</i> Произведите вычисление прямоугольных и полярных координат используя методику решения геодезической задачи в камеральных условиях.</p> <p><i>Отчетная документация:</i> Устная форма ответа и письменное выполнение работы в тетради.</p>
<p><i>Методические рекомендации по выполнению работы:</i> Приведены в главе 1 учебного пособия: Сайфуллин, И.Ю. Геодезия [Электронный ресурс]: учеб. пособие / И.Ю. Сайфуллин, Р.Р. Сулейманов, И.Р. Вильданов; Башкирский государственный университет. — Уфа: РИЦ БашГУ, 2016.</p>	
<b>МОДУЛЬ 2</b>	
<p><i>Самостоятельная работа №3</i> Тема: «Исследование, поверки и юстировка теодолита. Определение и исправление коллимационной ошибки»</p>	<p><i>Задание:</i> Изучить теоретический материал по данной теме. Произвести поверку и юстировку геодезического прибора. Записать проведение поверки в тетрадь. Записать главные условия нивелира.</p> <p><i>Отчетная документация:</i> Письменное выполнение работы в тетради.</p>
<p><i>Методические рекомендации по выполнению работы:</i> Приведены в главе 2 учебного пособия: Сайфуллин, И.Ю. Геодезия [Электронный ресурс]: учеб. пособие / И.Ю. Сайфуллин, Р.Р. Сулейманов, И.Р. Вильданов; Башкирский государственный университет. — Уфа: РИЦ БашГУ, 2016.</p>	
<p><i>Самостоятельная работа №4</i> Тема: «Исследование, поверки и юстировка</p>	<p><i>Задание:</i> Изучить теоретический материал по данной теме. Произвести поверку и юстировку геодезического прибора. Записать проведение поверки в тетрадь. Записать главные условия нивелира.</p>

нивелира. Главное условие нивелира»	<i>Отчетная документация:</i> Письменное выполнение работы в тетради.
<i>Методические рекомендации по выполнению работы:</i> Приведены в главе 3 учебного пособия: Сайфуллин, И.Ю. Геодезия [Электронный ресурс]: учеб. пособие / И.Ю. Сайфуллин, Р.Р. Сулейманов, И.Р. Вильданов; Башкирский государственный университет. — Уфа: РИЦ БашГУ, 2016.	
<i>Самостоятельная работа №5</i> Тема: «Глазомерная съемка участка местности, съемка ситуации местности»	<i>Задание:</i> Изучить теоретический материал по данной теме. Произведите глазомерную съемку участка местности в масштабе 1:500.  <i>Отчетная документация:</i> план участка в масштабе 1:500, описание работ.
<i>Методические рекомендации по выполнению работы:</i> Приведены в главе 4 учебного пособия: Сайфуллин, И.Ю. Геодезия [Электронный ресурс]: учеб. пособие / И.Ю. Сайфуллин, Р.Р. Сулейманов, И.Р. Вильданов; Башкирский государственный университет. — Уфа: РИЦ БашГУ, 2016.	

### Критерии оценки самостоятельных работ по 1 и 2 модулю

В соответствии с рейтинг-планом, за каждую выполненную самостоятельную работу студенту может выставляться 2 поощрительных балла.

### Задания для контрольной работы

#### Описание контрольной работы:

По условиям рейтинг-плана дисциплины, контрольная работа проходит в виде теста. Тестирование проводится в системе централизованного тестирования БашГУ ([moodle.bashedu.ru](http://moodle.bashedu.ru)).

#### Пример варианта контрольной работы

Модуль 1. (Модуль 2 аналогичен модулю 1.)

№	Вопросы	Варианты ответов
1	Геодезия – наука	А) изучающая строение и состав Земли. Б) изучающая природу магнитных полей Земли. В) изучающая природу гравитационных полей Земли. Г) изучающая форму и размеры Земли или отдельных ее частей и методы измерений на Земной поверхности, производимых как с целью отображения ее на планах и картах, так и выполнения различных задач инженерной деятельности человека. Д) изучающая эволюцию развития Земли, как небесного тела.

#### Перечень вопросов на контрольную работу

1. Предмет и задачи геодезии, ее связь с другими науками.
2. Форма и размеры Земли. Шар, эллипсоид, референц-эллипсоид.
3. Форма и размеры Земли. Геоид и квазигеоид.
4. Роль геодезии в развитии хозяйства страны
5. История развития геодезии в нашей стране
6. Метод проекций в геодезии
7. Влияние кривизны Земли на горизонтальные расстояния и высоты точек
8. Пространственные системы координат
9. Системы координат на плоскости
10. Зональная система плоских прямоугольных координат.
11. Системы высот
12. Ориентирование линий по истинному и магнитному меридианам

13. Ориентирование линий относительно оси  $Ox$  зональной системы плоских прямоугольных координат
14. Румбы и табличные углы
15. Прямая и обратная геодезические задачи
16. Масштабы и их точность
17. Понятие о плане, карте и профиле
18. Номенклатура карт и планов
19. Условные знаки планов и карт
20. Ориентирование карты по компасу
21. Ориентирование карты или плана по местным предметам
22. Определение истинного и магнитного азимутов и дирекционного угла направления по карте
23. Процессы производства геодезических работ
24. Единицы измерений, применяемые в геодезии
25. Понятие о погрешностях измеренных величин и характеристиках точности измерений
26. Требования к оформлению результатов полевых измерений и их обработке
27. Классификация теодолита
28. Схема устройства теодолита
29. Зрительные трубы теодолита
30. Уровни и компенсаторы наклона
31. Установка теодолита в рабочее положение
32. Аналитическое центрирование
33. Измерение горизонтальных углов
34. Измерение вертикальных углов
35. Измерение теодолитом магнитного и истинного азимутов направлений
36. Поверки и юстировки теодолита
37. Способы измерения длин линий.
38. Механические приборы для измерения длин линий
39. Компарирование мерных приборов
40. Свето- и радиодальномеры
41. Оптические дальномеры. Нитяной дальномер
42. Понятие о параллактическом методе измерения расстояний
43. Определение непреступных расстояний
44. Измерение длин линий мерными лентами
45. Правила обращения с геодезическими приборами
46. Виды геодезических съемок и их классификация
47. Выбор масштаба топографической съемки и высоты сечения рельефа
48. Понятие о цифровых и математических моделях местности
49. Назначение и виды теодолитных ходов
50. Взаимосвязь дирекционных углов с измеренными на местности горизонтальными углами
51. Привязка теодолитных ходов
52. Сущность теодолитной съемки, состав и порядок работ
53. Подготовительные работы при теодолитной съемке
54. Рекогносцировка местности и закрепление точек теодолитных ходов
55. Прокладка теодолитных ходов на местности
56. Привязка теодолитных ходов к пунктам геодезической опорной сети
57. Съемка ситуации местности
58. Обработка результатов измерений в замкнутом теодолитном ходе
59. Особенности обработки результатов измерений разомкнутого теодолитного хода.

60. Уравнивание приращений координат и вычисление координат точек хода
61. Построение плана теодолитной съемки
62. Способы и методы нивелирования
63. Сущность и способы геометрического нивелирования
64. Оценка точности нивелирного хода при последовательном нивелировании
65. Основные источники погрешностей геометрического нивелирования
66. Влияние кривизны Земли и рефракции на результаты геометрического нивелирования
67. Техническое нивелирование
68. Нивелиры и их классификация
69. Нивелирные рейки. Установка реек в отвесное положение
70. Устройство нивелиров
71. Установка нивелира в рабочее положение
72. Измерение превышений
73. Поверки и юстировки нивелиров
74. Сущность тахеометрической съемки
75. Приборы, применяемые при тахеометрической съемке
76. Создание сети съемочного обоснования при тахеометрической съемке
77. Съемка ситуации и рельефа при тахеометрической съемке
78. Камеральные работы при тахеометрической съемке
79. Назначение и виды государственных геодезических сетей
80. Классы геодезических сетей
81. Методы построения Государственных геодезических сетей
82. Закрепление пунктов геодезических сетей

**Критерии оценивания:**

Каждый вопрос оценивается в 1 балл. Тест состоит из 25 вопросов.

Студенту выставляется от 0 до 25 баллов за контрольную работу, в зависимости от правильности ответа на вопросы.



**5. Учебно-методическое и информационное обеспечение дисциплины**  
**5.1. Перечень основной и дополнительной учебной литературы, необходимой для**  
**освоения дисциплины**  
**Основная литература**

<i>Список литературы</i>	<i>Кол-во экземпляров</i>	<i>Место хранения</i>
1. Геодезия и топография: учебник / Г. Д. Курошев, Л. Е. Смирнов. — 3-е изд., стер. — М. : Академия, 2009. — 176 с. — ISBN 978-5-7695-6477-2	51 экз.	Абонемент №8
2. Сайфуллин, И.Ю. Геодезия [Электронный ресурс]: учеб. пособие / И.Ю. Сайфуллин, Р.Р. Сулейманов, И.Р. Вильданов; Башкирский государственный университет. — Уфа: РИЦ БашГУ, 2016. — 126 с.	Электронный ресурс	ЭБС БашГУ

**Дополнительная литература**

<i>Список литературы</i>	<i>Кол-во экземпляров</i>	<i>Место хранения</i>
3. Попов В.Н. Геодезия: учебник / В.Н. Попов, С.И. Чекалин. - М. : Горная книга, 2012. - 723 – ISBN 978-5-98672-078-4	Электронный ресурс	«Университетская библиотека онлайн»

**5.2. Перечень ресурсов информационно-телекоммуникационной сети «Интернет» и программного обеспечения, необходимых для освоения дисциплины**

1. Электронная библиотечная система «ЭБ БашГУ» - <https://elib.bashedu.ru/>
2. Электронная библиотечная система издательства «Лань» - <https://e.lanbook.com/>
3. Электронная библиотечная система «Университетская библиотека онлайн» - <https://biblioclub.ru/>
4. Научная электронная библиотека - elibrary.ru (доступ к электронным научным журналам) - [https://elibrary.ru/projects/subscription/rus\\_titles\\_open.asp](https://elibrary.ru/projects/subscription/rus_titles_open.asp)
5. Электронный каталог Библиотеки БашГУ - <http://www.bashlib.ru/catalogi/>
6. Электронная библиотека диссертаций РГБ - <http://diss.rsl.ru/>
7. Государственная публичная научно-техническая библиотека России. База данных международных индексов научного цитирования SCOPUS - <http://www.gpntb.ru>.
8. Государственная публичная научно-техническая библиотека России. База данных международных индексов научного цитирования Web of Science - <http://www.gpntb.ru>

Программное обеспечение:

1. Права на программы для ЭВМ обновление операционной системы для персонального компьютера Windows Professional 8 Russian Upgrade OLP NL Academic Edition. Договор №104 от 17.06.2013 г. Лицензии бессрочные.
2. Microsoft Office Standard 2013 Russian. OLP NL Academic Edition. Договор №114 от 12.11.2014 г. Лицензии бессрочные.

**6. Материально-техническая база, необходимая для осуществления образовательного процесса по дисциплине**

<p align="center"><b>Наименование специальных* помещений и помещений для самостоятельной работы</b></p>	<p align="center"><b>Оснащенность специальных помещений и помещений для самостоятельной работы</b></p>	<p align="center"><b>Перечень лицензионного программного обеспечения. Реквизиты подтверждающего документа</b></p>
<p><b>1. учебная аудитория для проведения занятий лекционного типа:</b> аудитория № 713 (гуманитарный корпус), аудитория № 712 (гуманитарный корпус).</p> <p><b>2. учебная аудитория для проведения занятий семинарского типа:</b> аудитория № 713 (гуманитарный корпус), аудитория № 712 (гуманитарный корпус), аудитория № 703 (гуманитарный корпус).</p> <p><b>3. учебная аудитория для проведения групповых и индивидуальных консультаций:</b> аудитория № 713 (гуманитарный корпус), аудитория № 712 (гуманитарный корпус), аудитория № 703 (гуманитарный корпус).</p> <p><b>4. учебная аудитория для текущего контроля и промежуточной аттестации:</b> аудитория № 713 (гуманитарный корпус), аудитория № 712 (гуманитарный корпус), аудитории № 707И Лаборатория ИТ (компьютерный класс) (гуманитарный корпус).</p> <p><b>5. помещения для самостоятельной работы:</b> аудитория № 704/1 (гуманитарный корпус), аудитория № 815И - абонемент №8 (читальный зал) (гуманитарный корпус).</p> <p><b>6. помещения для хранения и профилактического обслуживания учебного оборудования:</b> № 821И (гуманитарный корпус).</p>	<p align="center"><b>Аудитория № 713</b> Учебная мебель, учебно-наглядные пособия, доска, мультимедийный проектор BenQ MX507, мультимедийный проектор Acer P5280, нетбук Acer ONE, экран на штативе SMedia TR213x213.</p> <p align="center"><b>Аудитория № 703</b> Учебная мебель, учебно-наглядные пособия, доска, мультимедийный проектор BenQ MX507, мультимедийный проектор Acer P5280, нетбук Acer ONE, экран на штативе SMedia TR213x213.</p> <p align="center"><b>Аудитория № 712</b> Учебная мебель, учебно-наглядные пособия, доска, мультимедийный проектор BenQ MX507, мультимедийный проектор Acer P5280, нетбук Acer ONE, экран на штативе SMedia TR213x213.</p> <p align="center"><b>Аудитория № 707И Лаборатория ИТ</b> Учебная мебель, учебно-наглядные пособия, доска, процессор Intel Celeron G1840 2.8 GHz, HDD 500 Gb, DDR302Gb+монитор Samsung SE200 Series (13шт.).</p> <p align="center"><b>Аудитория № 704/1</b> Учебная мебель, доска, персональные компьютеры: Процессор Thermaltake, Intel Core 2 Duo Монитор Acer AL1916W , Window Vista Мышь Logitech (4шт.), Монитор 19" LG L1919S BF Black (LCD&lt;TFT,8ms, 1280*1024,250кд/м,1400:1,4:3 D-Sub), Процессор InWin, Intel Core 2 Duo, Монитор Flatron 700, Процессор «Калмас», Монитор Samsung MJ17ASKN/EDC, Процессор «Intel Inside Pentium 4», клавиатура (4 шт.)</p> <p align="center"><b>Аудитория № 815И (абонемент №8, читальный зал)</b> Учебная мебель, компьютеры в сборе (системный блок Powercool\Ryzen 3 2200G (3.5)\ 8Gb\ A320M \HDD 1Tb\ DVD-RW\450W\ Win10 Pro\ Кл-ра USB\ Мышь USB\ LCD Монитор 21,5"- 3 шт.).</p> <p align="center"><b>Помещение № 821И</b> Учебно-наглядные пособия, мультимедийный проектор BenQ MX507, мультимедийный проектор Acer P5280, нетбук Acer ONE, экран на штативе SMedia TR-213×213.</p>	<p>1. Windows 8 Russian. Windows Professional 8 Russian Upgrade. Договор №104 от 17.06.2013 г. Лицензии бессрочные.</p> <p>2. Microsoft Office Standard 2013 Russian. Договор №114 от 12.11.2014 г. Лицензии бессрочные.</p> <p>3. Система централизованного тестирования БашГУ (Moodle).</p>