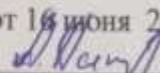



МИНОБРНАУКИ РОССИИ
ФГБОУ ВО «БАШКИРСКИЙ ГОСУДАРСТВЕННЫЙ УНИВЕРСИТЕТ»
ГЕОГРАФИЧЕСКИЙ ФАКУЛЬТЕТ

Утверждено:
на заседании кафедры физической географии,
картографии и геодезии
протокол №11 от 16 июня 2018 г.
Зав. кафедрой  А.В. Псянчин

Согласовано:
Председатель УМК географического
факультета
 / Ю.В. Фаронова

РАБОЧАЯ ПРОГРАММА ДИСЦИПЛИНЫ (МОДУЛЯ)

дисциплина «Ландшафтоведение»

Базовая часть

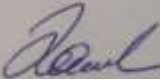
программа бакалавриата

Направление подготовки
05.03.02 География

Направленность (профиль) подготовки
Физическая география и ландшафтоведение

Квалификация
Бакалавр

Разработчик (составитель):
Старший преподаватель

 Т.Р.А. Хамидуллин

Для приема: 2018 г.

Уфа 2018 г.

Составитель: Р.А. Хамидуллин, ст. преподаватель кафедры физической географии, картографии и геодезии

Рабочая программа дисциплины утверждена на заседании кафедры протокол № 11 от 16 июня 2018 г.

Дополнения и изменения, внесенные в рабочую программу дисциплины, утверждены на заседании кафедры _____,
протокол № ____ от « ____ » _____ 20 __ г.

Заведующий кафедрой _____/ _____/

Дополнения и изменения, внесенные в рабочую программу дисциплины, утверждены на заседании кафедры _____,
протокол № ____ от « ____ » _____ 20 __ г.

Заведующий кафедрой _____/ _____/

Дополнения и изменения, внесенные в рабочую программу дисциплины, утверждены на заседании кафедры _____,
протокол № ____ от « ____ » _____ 20 __ г.

Заведующий кафедрой _____/ _____/

Дополнения и изменения, внесенные в рабочую программу дисциплины, утверждены на заседании кафедры _____,
протокол № ____ от « ____ » _____ 20 __ г.

Заведующий кафедрой _____/ _____/

Дополнения и изменения, внесенные в рабочую программу дисциплины, утверждены на заседании кафедры _____,
протокол № ____ от « ____ » _____ 20 __ г.

Заведующий кафедрой _____/ ______Ф.И.О/

Список документов и материалов

1. Перечень планируемых результатов обучения по дисциплине, соотнесенных с планируемыми результатами освоения образовательной программы	4
2. Цель и место дисциплины в структуре образовательной программы	5
3. Содержание рабочей программы (объем дисциплины, типы и виды учебных занятий, учебно-методическое обеспечение самостоятельной работы обучающихся)	6
4. Фонд оценочных средств по дисциплине	9
4.1. Перечень компетенций с указанием этапов их формирования в процессе освоения образовательной программы. Описание показателей и критериев оценивания компетенций на различных этапах их формирования, описание шкал оценивания	9
4.2. Типовые контрольные задания или иные материалы, необходимые для оценки знаний, умений, навыков и опыта деятельности, характеризующих этапы формирования компетенций в процессе освоения образовательной программы. Методические материалы, определяющие процедуры оценивания знаний, умений, навыков и опыта деятельности, характеризующих этапы формирования компетенций	10
4.3. Рейтинг-план дисциплины	11
5. Учебно-методическое и информационное обеспечение дисциплины	20
5.1. Перечень основной и дополнительной учебной литературы, необходимой для освоения дисциплины	20
5.2. Перечень ресурсов информационно-телекоммуникационной сети «Интернет» и программного обеспечения, необходимых для освоения дисциплины	20
6. Материально-техническая база, необходимая для осуществления образовательного процесса по дисциплине	21

1. Перечень планируемых результатов обучения по дисциплине, соотнесенных с планируемыми результатами освоения образовательной программы
(с ориентацией на карты компетенций)

В результате освоения образовательной программы обучающийся должен овладеть следующими результатами обучения по дисциплине:

Результаты обучения		Формируемая компетенция (с указанием кода)	Примечание
Знания	основы ландшафтоведения и ландшафтной экологии, культурного ландшафтного строительства.	ОПК - 3	
Умения	исследовать структуру, динамику и функционирование природных и антропогенных ландшафтов.	ОПК - 3	
Владения (навыки / опыт деятельности)	приемами полевых и камеральных ландшафтных исследований, ландшафтной интерпретации дистанционных аэрокосмических материалов, ландшафтного картографирования и профилирования, ландшафтного мониторинга и прогнозирования.	ОПК - 3	

ОПК-3: способностью использовать базовые общепрофессиональные теоретические знания о географии, землеведении, геоморфологии с основами геологии, климатологии с основами метеорологии, гидрологии, биогеографии, географии почв с основами почвоведения, ландшафтоведении.

2. Цель и место дисциплины в структуре образовательной программы

Дисциплина «Ландшафтоведение» относится к дисциплинам базовой части.

Дисциплина изучается на 2 курсе в 4 семестре.

Целью изучения курса является освоение научно-методических основ и прикладных аспектов ландшафтной географии и ландшафтной экологии. Формирование у студентов геосистемных представлений о единстве ландшафтной сферы Земли как природной и природно-антропогенной среде человечества; утверждение геоэкологического мировидения и высокой ответственности социума за судьбы земной природы.

Курс предусматривает изучение:

- эволюции ландшафтно-экологической научной мысли;
- концептуальных основ ландшафтоведения в рамках геосистемной парадигмы;
- вертикальной и горизонтальной структуры ландшафтов;
- иерархического устройства и полиструктурности ландшафтной оболочки;
- генезиса, эволюции, функционирования и динамики природных геосистем;
- факторов и механизмов формирования антропогенных ландшафтов;
- структуры и функционирования сельскохозяйственных, лесохозяйственных, городских, промышленных и рекреационных ландшафтов;
- ландшафтно-экологических принципов и методов рационального природопользования, охраны природы, территориального ландшафтного планирования и проектирования культурных ландшафтов.

Для освоения дисциплины необходимы компетенции, сформированные в рамках изучения следующих дисциплин: «Землеведение», «Геоморфология с основами геологии», «Климатология с основами метеорологии», «География почв с основами почвоведения», «Гидрология», «Биогеография».

Освоение компетенций дисциплины необходимы для изучения следующих дисциплин: «Ландшафтное картографирование», «Ландшафтное ресурсоведение», «Антропогенное ландшафтоведение», а также практик по получению первичных профессиональных умений и навыков (Биогеографическая. Ландшафтная), практики по получению первичных профессиональных умений и навыков (Межзональная физико-географическая по России).

3. Содержание рабочей программы (объем дисциплины, типы и виды учебных занятий, учебно-методическое обеспечение самостоятельной работы обучающихся)

МИНОБРНАУКИ РОССИИ
ФГБОУ ВО «БАШКИРСКИЙ ГОСУДАРСТВЕННЫЙ УНИВЕРСИТЕТ»
ГЕОГРАФИЧЕСКИЙ ФАКУЛЬТЕТ

СОДЕРЖАНИЕ РАБОЧЕЙ ПРОГРАММЫ

дисциплины «Ландшафтоведение» на 4 семестр

очная форма обучения

Вид работы	Объем дисциплины
Общая трудоемкость дисциплины (ЗЕТ / часов)	3/108
Учебных часов на контактную работу с преподавателем:	55,2
лекций	28
практических/ семинарских	26
лабораторных	0
других (групповая, индивидуальная консультация и иные виды учебной деятельности, предусматривающие работу обучающихся с преподавателем) (ФКР)	1,2
Учебных часов на самостоятельную работу обучающихся (СР)	18
Учебных часов на подготовку к экзамену/зачету/дифференцированному зачету (Контроль)	34,8

Форма контроля:

Экзамен 4 семестр

№ п/п	Тема и содержание	Форма изучения материалов: лекции, практические занятия, семинарские занятия, лабораторные работы, самостоятельная работа и трудоемкость (в часах)				Основная и дополнительная литература, рекомендуемая студентам (номера из списка)	Задания по самостоятельной работе студентов	Форма текущего контроля успеваемости (коллоквиумы, контрольные работы, компьютерные тесты и т.п.)
		ЛК	ПР/СЕМ	ЛР	СРС			
1	2	3	4	5	6	7	8	9
1.	Теория и методология ландшафтоведения. Объекты ландшафтных исследований. Место ландшафтоведения в системе географических наук. Концептуальные основы ландшафтоведения.	4	-	-	6	1,2,4	Самостоятельное изучение темы: Ландшафтный синтез на основе сопряжения природных компонентов. Ландшафтное дешифрирование аэрокосмических снимков	Контрольная работа
2.	Природный ландшафт (структура, эволюция, динамика). Природные компоненты ландшафта. Иерархия геосистем и морфологическая структура ландшафта.	4	-	-	6	1,2,4	Самостоятельное изучение темы: Анализ общенаучной ландшафтной карты. Ландшафтно-экологическая характеристика родного города	Контрольная работа
3.	Закономерности пространственной дифференциации ландшафтной оболочки. Генезис и эволюция ландшафтов.	4	-	-	6	1,2,4	Самостоятельное изучение темы: Решение ландшафтно-экологических задач по проблемам ландшафтного планирования.	Контрольная работа
4.	Функционально-динамические свойства ландшафтов.	4	-	-	-	1,2,4	-	Контрольная работа

5.	Учение о природно-антропогенных ландшафтах. Основные типы природно-антропогенных ландшафтов.	4	-	-	-	1,2,3,4	-	Контрольная работа
6.	Прикладное ландшафтоведение. Ландшафтно-экологические основы рационального природопользования и охрана природы.	4	-	-	-	1,2,4	-	Контрольная работа
7	Культурный ландшафт. Геоэкологическая концепция культурного ландшафта.	4	-	-	-	1,2,3,4	-	Контрольная работа
8	Программа изучения ландшафта	-	4	-	-	1,2,3,4	-	Контрольная работа Практическая работа
9	Содержание полевых работ во время ландшафтной практики	-	4	-	-	1,2,3,4	-	Контрольная работа Практическая работа
10	Камеральная обработка материалов ландшафтных полевых исследований.	-	4	-	-	1,2,3,4	-	Контрольная работа Практическая работа
11	Составление ландшафтного профиля	-	4	-	-	1,2,3,4	-	Контрольная работа Практическая работа
12	Классификация ландшафтов по природным факторам, типам антропогенного воздействия и выполняемой социально-экономической функции.	-	4	-	-	1,2,3,4	-	Контрольная работа Практическая работа
13	Ландшафтно-экологическое исследование территории	-	6	-	-	1,2,3,4	-	Контрольная работа Практическая работа
Всего часов:		28	26	-	18			

4. Фонд оценочных средств по дисциплине

4.1. Перечень компетенций с указанием этапов их формирования в процессе освоения образовательной программы. Описание показателей и критериев оценивания компетенций на различных этапах их формирования, описание шкал оценивания

Код и формулировка компетенции: ОПК-3: способностью использовать базовые общепрофессиональные теоретические знания о географии, землеведении, геоморфологии с основами геологии, климатологии с основами метеорологии, гидрологии, биогеографии, географии почв с основами почвоведения, ландшафтоведении

Этап освоения компетенции (уровень)	Планируемые результаты обучения (показатели достижения заданного уровня освоения компетенций)	Критерии оценивания результатов обучения			
		2 («Не удовлетворительно»)	3 («Удовлетворительно»)	4 («Хорошо»)	5 («Отлично»)
Первый этап (уровень)	Знать: основы ландшафтоведения и ландшафтной экологии, культурного ландшафтного строительства.	Объем знаний оценивается на 44 и ниже баллов от требуемых	Объем знаний оценивается от 45 до 59 баллов от требуемых	Объем знаний оценивается от 60 до 79 баллов от требуемых	Объем знаний оценивается от 80 до 110 баллов от требуемых
Второй этап (уровень)	Уметь: исследовать структуру, динамику и функционирование природных и антропогенных ландшафтов.	Объем умений оценивается на 44 и ниже баллов от требуемых	Объем умений оценивается от 45 до 59 баллов от требуемых	Объем умений оценивается от 60 до 79 баллов от требуемых	Объем умений оценивается от 80 до 110 баллов от требуемых
Третий этап (уровень)	Владеть: приемами полевых и камеральных ландшафтных исследований, ландшафтной интерпретации дистанционных аэрокосмических материалов, ландшафтного картографирования и профилирования, ландшафтного мониторинга и прогнозирования.	Объем владения навыками на 44 и ниже баллов от требуемых	Объем владения навыками от 45 до 59 баллов от требуемых	Объем владения навыками от 60 до 79 баллов от требуемых	Объем владения навыками от 80 до 110 баллов от требуемых

Критериями оценивания являются баллы, которые выставляются преподавателем за виды деятельности (оценочные средства) по итогам изучения модулей (разделов дисциплины), перечисленных в рейтинг-плане дисциплины: текущий контроль – максимум 40 баллов; рубежный контроль – максимум 30 баллов, поощрительные баллы – максимум 10.

Шкалы оценивания экзамена:

от 45 до 59 баллов – «удовлетворительно»;

от 60 до 79 баллов – «хорошо»;

от 80 баллов – «отлично».

4.2. Типовые контрольные задания или иные материалы, необходимые для оценки знаний, умений, навыков и опыта деятельности, характеризующих этапы формирования компетенций в процессе освоения образовательной программы. Методические материалы, определяющие процедуры оценивания знаний, умений, навыков и опыта деятельности, характеризующих этапы формирования компетенций

Этапы освоения	Результаты обучения	Компетенция	Оценочные средства
1-й этап Знания	Знает основы ландшафтоведения и ландшафтной экологии, культурного ландшафтного строительства.	ОПК-3	Практическая работа Контрольная работа Экзамен
2-й этап Умения	Умеет исследовать структуру, динамику и функционирование природных и антропогенных ландшафтов.	ОПК-3	Практическая работа Контрольная работа Экзамен
3-й этап Владеть навыками	Владеет приемами полевых и камеральных ландшафтных исследований, ландшафтной интерпретации дистанционных аэрокосмических материалов, ландшафтного картографирования и профилирования, ландшафтного мониторинга и прогнозирования.	ОПК-3	Практическая работа Контрольная работа Экзамен

**4.3 Рейтинг-план дисциплины
Ландшафтоведение**

направление 05.03.02 География
курс 2, семестр 4

Виды учебной деятельности студентов	Балл за конкретное задание	Число заданий за семестр	Баллы	
			Минимальный	Максимальный
Модуль 1. Географическая оболочка				
Текущий контроль				
Практическое задание №1	10	1	0	10
Практическое задание №2	10	1	0	10
Рубежный контроль				
Контрольная работа	3 за 1 вопрос	5 вопросов	0	15
Всего по модулю			0	35
Модуль 2. Ландшафты Земли				
Текущий контроль				
Практическое задание №3	20	1	0	20
Рубежный контроль				
Контрольная работа	3 за 1 вопрос	5 вопросов	0	15
Всего по модулю			0	35
Поощрительный рейтинг за семестр				
Написание статей по тематике дисциплины	5	2	0	10
Всего по поощрительному рейтингу			0	10
Посещаемость (баллы вычитаются из общей суммы набранных баллов)				
Посещение лекционных занятий	По положению	14 занятий	0	-6
Посещение лабораторных занятий	По положению	13 занятий	0	-10
Всего по посещаемости			0	-16
Итоговой контроль				
Экзамен (тестирование)	1,0	30	0	30
ИТОГО			0	110

Экзамен пояснение на экзамен

По условиям рейтинг-плана дисциплины, экзамен проходит в виде теста.

30 вопросов по 1 баллу.

Для получения оценки «отлично» студенту необходимо набрать на экзамене не менее 20 баллов.

Для получения оценки «хорошо» студенту необходимо набрать на экзамене не менее 15 баллов.

Для получения оценки «удовлетворительно» студенту необходимо набрать на экзамене не менее 10 баллов.

Перечень вопросов для подготовки на экзамен

1. Развитие ландшафтоведения в России и зарубежных странах.
2. Геосистемная парадигма и концептуальные основы ландшафтоведения.
3. Природные компоненты ландшафта.
4. Связи природных компонентов – вещественные, энергетические, информационные: прямые и обратные.
5. Горизонты и вертикальная структура (стратиграфия) геосистем.
6. Иерархия природных геосистем.
7. Морфологическая структура ландшафта.
8. Парагенетические геосистемы: ландшафтные катены, ландшафтно-географические поля, нуклеарные геосистемы, экотоны.
9. Зональность, секторность, провинциальность ландшафтов.
10. Ландшафтное картографирование и районирование.
11. Эволюция ландшафтов и ее факторы.
12. Ретроспективный анализ современных ландшафтов. «Память» ландшафта.
13. Функционирование природных геосистем и его элементарные процессы.
14. Ландшафтный морфолитогенез (экзогенный рельеф, кора выветривания, осадочные горные породы).
15. Биогеохимический круговорот и биопродуктивность ландшафтов.
16. Переменные состояния геосистем, их иерархия и характерные времена.
17. Динамика природных геосистем: ландшафтные ритмы, тренды, сукцессии, катастрофы.
18. Устойчивость ландшафтов и механизмы их саморегуляции.
19. Пороги устойчивости ландшафтов к антропогенным нагрузкам.
20. История хозяйственного освоения ландшафтной сферы Земли.
21. Основные направления антропогенизации ландшафтной сферы Земли.
22. Социально-экономические функции современных ландшафтов.
23. Геоэкологическая классификация современных ландшафтов.
24. Агрландшафты, их структура и функционирование. Агроэкологические законы земледелия.
25. Лесохозяйственные ландшафты. Принципы рационального лесопользования.
26. Городские ландшафты. Ландшафтные типы городов. Функциональное зонирование и экологический каркас городов.
27. Рекреационные ландшафты различного назначения. Национальные парки, заповедники и другие охраняемые природные территории.
28. Геоэкологические правила и принципы проектирования культурных ландшафтов.
29. Эстетика и дизайн ландшафта.
30. Садово-парковое ландшафтное искусство.

Образец вопросов к тестам

Закрытый тест:

1. Объектом изучения ландшафтоведения является:

географическая оболочка

ландшафтная сфера

земная поверхность

ландшафт

Открытый тест:

2. Как называется свойство геосистемы, обусловленное потоками вещества и энергии, которые связывают их с внешней средой?

Критерии оценивания:

Каждый вопрос оценивается в 1 балла. В целом экзамен состоит из 30 вопросов.

Практические работы

Практическая работа № 1

Цель: применение теоретических знаний классификаций ландшафтов по различным факторам при характеристике ландшафтов.

Задачи:

1. выделить ландшафты с учетом выполняемой социально-экономической функции;
2. выделить ландшафты по природным факторам;
3. выделить ландшафты по типам антропогенного воздействия;
4. дать развернутую характеристику ландшафтов, представленных на фотографиях, с использованием всех изученных классификаций;
5. обосновать отнесение ландшафтов к определенным классификационным типам.

6. В ходе выполнения индивидуального задания студенту дается набор фотографий или макетов с различными типами ландшафтов, на примере которых последовательно решаются поставленные задачи.

Порядок выполнения задания

1. Используя классификацию ландшафтов по ГОСТу (приложение 1,2), определить тип ландшафта по выполняемой им социально-экономической функции, дать определение соответствующего ландшафта.

2. По классификации приложения 1 дать характеристику ландшафтов по природным факторам.

3. По классификации приложения 3 дать характеристику антропогенных воздействий в пределах представленных ландшафтов.

4. После проведения классификации ландшафтов дается обоснование отнесения ландшафтов к определенным классификационным типам.

5. Отчет: по выполненному индивидуальному заданию представляется отчет в виде развернутой характеристики выполненных задач по конкретному практическому материалу.

Практическая работа №2

Ландшафтно-экологическое исследование территории

Цель: комплексное применение теоретических знаний по курсу и получение навыков их практического применения.

Задачи:

1. Выделить природные и антропогенные ландшафты и их процентное соотношение;
2. выделить квалификационные уровни для природных ландшафтов;
3. выделить квалификационные уровни для антропогенных ландшафтов;
4. выявить доминирующий тип фаций.

Порядок выполнения задания:

1. По рельефу линии строится разрез на миллиметровой бумаге;
2. В нижней части разреза строится шкала, отображающая выделение природных и антропогенных ландшафтов;
3. Выделяются классификационные уровни для природных и антропогенных ландшафтов;
4. на разрезе и в плане выделяются элементарные и дополнительные группы ландшафтов;
5. на основе выделенных рядов фаций составляется ландшафтная формула;
6. в нижней части разреза строится вторая оценочно-планировочная шкала с указанием выделенных и обоснованных типов ландшафтов по выполняемым ими функциям.

Практическая работа № 3

Составить ландшафтную карту.

Умение работать с топографической картой и разносторонне использовать сведения, которые оно содержит – один из обязательных навыков географа-ландшафтоведа. Без этого не возможно заниматься ландшафтным картографированием и тем более анализом взаимосвязей компонентов ландшафта. При исполнении заданий необходимо закрепить знания, полученные на лекциях и полевых практиках и свободного чтения рельефа, изображенного горизонталями. Закрепление таких знаний проводится на фоне анализа свойств природно-территориальных комплексов (ПТК) в связи с изменением рельефа, литологического состава и мощности поверхностных отложений, гидрологических условий и режима поверхностного стока. В процессе исполнения заданий должны быть установлены закономерности изменения природных свойств в ряду ПТК от самых высоких до самых низких местоположений данной местности.

Исходный материал: Фрагмент карты с рельефом в горизонталях (масштаб 1:10000). Сечение рельефа через 1 м, полугоризонтали через 0,5 м.



Краткая характеристика местности.

$S = 4-5 \text{ км}^2$. Участок водноледниковой слабоволнистой равнины полеского типа, покрытая широколиственно-хвойным лесом (южная тайга). Равнина умеренно дренирована, в приречной полосе сформировалась первичная эрозионная сеть; отдельные участки подверглись эоловой переработке. Наиболее распространенные отложения – водноледниковые пески, местами перекрытые маломощными делювиальными супесями, и древнеаллювиальные пески, отчасти эолово перевеянные.

Грунтовые воды лежат не глубоко и сбрасываются медленно.

Комплексное описание точек наблюдения:

Точка 1 – 2. Заболоченная плоская пойма, слабо проточная. Почвы: пойменные торфяно-болотные низинные на аллювиально-болотных отложениях. Растительность: черноольховый лес с тростником, болотным разнотравием и осоками в наземном покрове.

Точка 3 – 4. Заболоченное днище основной лоцины, очень медленно дренируемые, слабопроточные. Почвы: торфянисто-глеевые на аллювиально-делювиальных песках. Растительность: черноольховый лес с ивой в подлеске, осокой и болотным разнотравием в наземном покрове.

Точка 5 – 10. Заболоченные застойные западины. Почвы: торфянисто глеевые на делювиальных пылеватых песках. Растительность: кустарниковые ивы с осокой в наземном покрове.

Точка 13 – 17. Выположенные подножья припойменных склонов террасы и прилощинные пологие склоны, сырые с подтоплением в половодье. Почвы: дерново-подзолистые глеевые песчанисто-легкосуглинистые на делювиальных супесях. Растительность: дубово-сосново-еловый лес с липой во втором ярусе, густым подлеском из чернухи, ивы и ольхи, черноокой лесным разнотравием и широколиственным в наземном покрове.

Точка 18 – 24. Влажноватые плоские поверхности и пологие склоны надпойменной террасы. Почвы: дерново-слабоподзолистые глееватые песчаные на мощных древнеаллювиальных местах. Растительность: сосновый лес с брусникой, черникой и зелеными мхами в наземном покрове.

Точка 25 – 29. Сухие бугры, повышения на надпойменной террасе, ее пологие склоны прирвовочной части южной экспозиции. Почвы: слабоподзолистые песчаные на эолово-древнеаллювиальных песках. Растительность: сосновый лес с пятнами сухотравия и лишайниками в наземном покрове.

Точка 30 – 32. Сырые подножья склонов междуречной равнины и днище водосборных понижений. Почвы: дерново-подзолистые глеевые супесчаные на делювиальных супесях. Растительность: сосново-еловистый лес с дубом и липой во втором ярусе, с черникой, крупными злаками, лесным разнотравием, широколиственным и кукушечным льном в наземном покрове.

Точка 33 – 39. Влажные пологие склоны и относительно пониженные участки междуречной равнины. Почвы: дерново-сильноподзолистые глееватые супесчаные на водно-ледниковых песках. Растительность: сосново-еловый лес с дубом и липой во втором ярусе, черникой, местами широколиственным и лесным разнотравием и с зелеными мхами в наземном покрове.

Точка 40 – 50. Влажноватые слабоволнистые поверхности и относительно повышенные участки междуречной равнины. Почвы: дерново-среднеподзолистые глееватые, пылевато-песчаные на водноледниковых песках. Растительность: елово-сосновый лес с липой и дубом во втором ярусе, черникой, брусникой, лесным разнотравием, местами широколиственным и зелеными мхами в наземном покрове.

Пояснения к выполнению заданий:

- 1) Рекомендуется начать составления карт с оснащения сводной рабочей легенды индексами почвообразующих пород, почв, лесных сообществ, названиями основных морфологических элементов рельефа.

№ точек описания	Местоположение и рельеф	Полное название почв	Индекс почвообразующей породы и механического состава	Индекс разновидности почв	Растительные сообщества	Индекс фитоценоза	Урочище
------------------	-------------------------	----------------------	---	---------------------------	-------------------------	-------------------	---------

2) Карта почвообразующих пород.

Данные берем из сводной рабочей легенды.

В процессе составления карты сначала выделяются границы разновидностей почвообразующих отложений, а затем в них вкладываются контуры разновидностей, отличающихся друг от друга по составу верхнего слоя.

Вначале должны быть установлены границы отложений, занимающих наиболее низкие морфологические элементы рельефа (местные базисы эрозии). Выявив эти контуры, можно наглядно воспринять общие черты орографического строения территории, определить зону привязки контуров почвообразующих пород, более высоко расположенных в рельефе и динамически тесно связанных с ниже лежащими. У нас на карте местным базисом эрозии является пойма р. Ольсинка, сложенная аллювиально-болотными отложениями.

После кладки всех контуров, требующихся по заданию, необходимо написать легенду, раскрасить карту и закончить зарамочное оформление карты.

3) Почвенная карта

Основными объектами изображения на почвенной карте являются почвенные разновидности, отличающиеся друг от друга особенностями генезиса, свойствами почвообразующих пород и механическим составом самой почвы. При составлении почвенной карты по данным точек полевых наблюдений необходимо выполнить укладку контуров почвенных разновидностей, анализируя изменения сочетаний факторов почвообразования по местоположениям в рельефе.

На данном участке встречается по данным точек восемь видов почв, относящихся к пяти почвенным типам: подзолистому, дерново-подзолистому, дерновому, болотному и пойменно-болотному.

Почвы сформировались под воздействием разнообразных почвообразовательных процессов: подзолообразование, гумусонакопление, оглеение и торфонакопление, ареалы которых необходимо проследить с доступной нам точностью.

Сопряжение почв с местоположением и почвообразующими породами.

<u>Слабоподзолистые</u> –	на буграх и повышениях надпойменной террасы, в прирвовочных частях припойменных склонов южной экспозиции; на древнеаллювиальных песках;
<u>Дерново - сильноподзолистые глеевые</u> –	на относительно пониженных поверхностях и очень пологих склонах междуречной равнины; на водноледниковых песках;
<u>Дерново - среднеподзолистые глееватые</u> –	на относительно пониженных поверхностях слабоволнистой междуречной равнины; на водноледниковых песках;
<u>Дерново - слабоподзолистые глееватые</u> –	на плоских поверхностях и пологих склонах надпойменной террасы; на древнеаллювиальных песках;
<u>Дерново - подзолисто глеевые</u> –	на выположенных подножьях склонов и днищах водосборных понижений на междуречной равнине; на припойменных и прилощинных пологих склонах надпойменной террасы; на делювиальных супесях;
<u>Дерново - глеевые</u> –	по днищам относительно неглубоких боковых и висячих лощин; на аллювиально-делювиальных песках;
<u>Торфянисто - глеевые</u> –	по днищам относительно глубоких лощин привязанных к уровню поймы; в западинах междуречной равнины; на аллювиально-делювиальных песках
<u>Пойменные торфяно-болотные низинные</u> –	на плоской не дренированной пойме; на аллювиально-болотных отложениях;

Критерии оценки (в баллах)

Критерии оценки практической работы № 1,2

Критерии оценки (в баллах) в соответствии рейтинг плану по максимальному и минимальному количеству баллов:

10 баллов выставляется студенту, если продемонстрировал умение применять теоретические знания при выполнении практических заданий. Практическая работа выполнена полностью без неточностей и ошибок.

7-9 баллов выставляется студенту, если при выполнении практической работы допущены несущественные ошибки разного рода.

4-6 баллов выставляется студенту, если не полностью выполнил задание или при решении допущены значительные ошибки.

1-3 балла выставляется студенту, если при выполнении практической работы студент не полностью выполнил задание или при решении допущены грубые ошибки.

Критерии оценки практической работы №3

Критерии оценки (в баллах) в соответствии рейтинг плану по максимальному и минимальному количеству баллов:

15-20 баллов выставляется студенту, если продемонстрировал умение применять теоретические знания при выполнении практических заданий. Практическая работа выполнена полностью без неточностей и ошибок.

10-14 баллов выставляется студенту, если при выполнении практической работы допущены несущественные ошибки разного рода.

5-9 баллов выставляется студенту, если не полностью выполнил задание или при решении допущены значительные ошибки.

1-4 балла выставляется студенту, если при выполнении практической работы студент не полностью выполнил задание или при решении допущены грубые ошибки.

Задания для контрольной работы

Описание контрольной работы: Письменная контрольная работа направлена на оценивание усвоения ЗУН, направлена на оценивание теоретических знаний по дисциплине. Контрольная работа в 2 вариантах, в каждом варианте по 5 вопросов. Каждый ответ на вопрос оценивается в 3 балла, согласно рейтинг-плану.

Темы для подготовки к рубежной контрольной работе №1.

Вариант №.1

1. Внутренние причины изменения ландшафта
2. Что называется функционированием ландшафта?
3. Отдел ландшафтов. Критерии выделения и основные виды.
4. Классы и подклассы ландшафтов. Критерии выделения и основные виды.
5. Высотно-генетическая ярусность ландшафтов.

Вариант № 2

1. Внешние причины изменения ландшафтов.
2. Что называется развитием ландшафта? Реликтовые, консервативные и прогрессивные элементы ландшафта.
3. Раздел ландшафтов. Критерии выделения, основные виды.
4. Типы и подтипы ландшафтов. Критерии выделения, основные виды.
5. Азональные геолого-геоморфологическая дифференциация ландшафтов.

Темы для подготовки к рубежной контрольной работе №2.

Вариант №.1

1. На какие 3 группы (по Голованову А.И.) разделяются компоненты ландшафта с учетом их функции в геосистеме.
2. Что называется морфологией ландшафта?
3. В каких местоположениях формируются супераквальные ландшафты?
4. Что называют местностью?
5. В чем проявляется целостность геосистем.

Вариант №.2.

1. На какие 3 подсистемы (по Казакову Л.К.) объединяют природные компоненты по происхождению, свойствам в ландшафтах.
2. Какие геосистемы называют таксономическими единицами?
3. В каких местоположениях формируются субаквальные ландшафты?

4. Что называют урочищем?
5. Что называют генезисом ландшафта?

Критерии оценки (в баллах):

15 баллов выставляется студенту, если студент дал полные, развернутые ответы на все теоретические вопросы.

от 10 до 14 баллов выставляется студенту, если студент дал полные, развернутые ответы на несколько вопросов, однако допущены неточности в ответах на 1, 2 вопроса.

от 1 до 9 баллов выставляется студенту, если студент дал полные, развернутые ответы на пару вопросов, однако допущены неточности в ответах на остальные вопросы.

5. Учебно-методическое и информационное обеспечение дисциплины

5.1. Перечень основной и дополнительной учебной литературы, необходимой для освоения дисциплины

Основная литература:

1. Колбовский Е. Ю. Ландшафтоведение : учеб. пособие / Е. Ю. Колбовский .— 2-е изд., стереотип. — М. : Академия, 2007 .— 480 с. : ил . (абз 38 экз; аб8 21экз)

2. Колбовский, Евгений Юлисович. Ландшафтоведение : учеб. пособие / Е. Ю. Колбовский .— 3-е изд., стер. — М. : Академия, 2008 .— 480 с. (аб8 25 экз).

Дополнительная литература:

3. Антропогенное ландшафтоведение [Электронный ресурс] : методические указания для студентов 3 курса ОДО по профилю «Физическая география и ландшафтоведение» географического факультета / Башкирский государственный университет; сост. А.Р. Усманова .— Уфа : РИЦ БашГУ, 2017 .— <URL:https://elib.bashedu.ru/dl/local/Usmanova_sost_Antropogennoe_landshaftovedenie_mu_2017.pdf>.

4. Наука о земле. Ландшафтоведение. Учебное пособие [Электронный ресурс] .— Самара : Самарский государственный архитектурно-строительный университет, 2011 .— 138 с. <http://old.biblioclub.ru/book/142970/>>.

5.2. Перечень ресурсов информационно-телекоммуникационной сети «Интернет» и программного обеспечения, необходимых для освоения дисциплины

1. Электронная библиотечная система «ЭБ БашГУ» - <https://elib.bashedu.ru/>
2. Электронная библиотечная система издательства «Лань» - <https://e.lanbook.com/>
3. Электронная библиотечная система «Университетская библиотека онлайн» - <https://biblioclub.ru/>
4. Научная электронная библиотека - elibrary.ru (доступ к электронным научным журналам) - https://elibrary.ru/projects/subscription/rus_titles_open.asp
5. Электронный каталог Библиотеки БашГУ - <http://www.bashlib.ru/catalogi/>
6. Электронная библиотека диссертаций РГБ - <http://diss.rsl.ru/>
7. Государственная публичная научно-техническая библиотека России. База данных международных индексов научного цитирования SCOPUS - <http://www.gpntb.ru>.
8. Государственная публичная научно-техническая библиотека России. База данных международных индексов научного цитирования Web of Science - <http://www.gpntb.ru>

Программное обеспечение:

1. Windows 8 Russian. Windows Professional 8 Russian Upgrade. Договор №104 от 17.06.2013 г. Лицензии бессрочные.
2. Microsoft Office Standard 2013 Russian. Договор №114 от 12.11.2014 г. Лицензии бессрочные.
3. Система централизованного тестирования БашГУ (Moodle)

6. Материально-техническая база, необходимая для осуществления образовательного процесса по дисциплине

<p>1. учебная аудитория для проведения занятий лекционного типа: аудитория № 708 (Гуманитарный корпус)</p> <p>2. учебная аудитория для проведения занятий семинарского типа: аудитория № 708, 721И, 712И (Гуманитарный корпус)</p> <p>3. учебная аудитория для проведения групповых и индивидуальных консультаций: аудитория № 708, 721И, 712И (Гуманитарный корпус)</p> <p>4. учебная аудитория для текущего контроля и промежуточной аттестации: аудитория № 708, 721И, 712И (Гуманитарный корпус), Аудитория №709И Лаборатория ИТ (компьютерный класс) (Гуманитарный корпус)</p> <p>5. помещения для самостоятельной работы: аудитория № 704/1 – (Гуманитарный корпус); Абонемент №8 (Читальный зал) (Гуманитарный корпус)</p> <p>6. помещения для хранения и профилактического обслуживания учебного оборудования: № 705И (Гуманитарный корпус)</p>	<p style="text-align: center;">Аудитория №708</p> <p>Учебная мебель, учебно-наглядные пособия, доска, мультимедийный проектор Mitsubishi EX320U XGA 2.4 кг., экран настенный Classic Norma 244*183, ноутбук Lenovo G570 15.6.</p> <p style="text-align: center;">Аудитория № 721И</p> <p>Учебная мебель, учебно-наглядные пособия, доска, мультимедийные проекторы BenQ MS527, BenQ MS504, Dexp DL-100, экраны CactusTriscreenCS-PST-124*221 напольный белый, APOLLOSAM-1105. 213*213, ноутбук Acer ES1-420-33VJ.</p> <p style="text-align: center;">Аудитория №. 712И</p> <p>Учебная мебель, учебно-наглядные пособия, доска, мультимедийный проектор Casio XJ-V2. проекционный экран с электроприводом Lumien Master Control(LMC-100107)128x171см., ноутбук Lenovo G570 15.6.</p> <p style="text-align: center;">Аудитория № 704/1</p> <p>Учебная мебель, доска, персональные компьютеры: Процессор Thermaltake, Intel Core 2 Duo Монитор Acer AL1916W , Window Vista Мышь Logitech (4шт.), Монитор 19" LG L1919S BF Black (LCD<TFT,8ms, 280*1024,250кд/м,1400:1,4:3 D-Sub), Процессор InWin, Intel Core 2 Duo, Монитор Flatron 700, Процессор «Калмас», Монитор SamsungMJ17ASKN/EDC, Процессор «IntelInsidePentium 4», клавиатура (4 шт.)</p> <p style="text-align: center;">Абонемент №8 (читальный зал)</p> <p>Учебная мебель, компьютеры в сборе (системный блок Powercool\Ryzen 3 2200G (3.5)\ 8Gb\ A320M \HDD 1Tb\ DVD-RW\450W\ Win10 Pro\ Кл-ра USB\ Мышь USB\ LCD Монитор 21,5"-3 шт.)</p> <p style="text-align: center;">Аудитория №709И Лаборатория ИТ (компьютерный класс)</p> <p>Учебная мебель, учебно-наглядные пособия, доска, персональные компьютеры в комплекте № 1 iRUCorp 510</p> <p style="text-align: center;">Помещение № 705И</p> <p>Учебная мебель, учебно-наглядные пособия, мультимедийные проекторы BenQ MS527, BenQ MS504, Dexp DL-100, экраны CactusTriscreenCS-PST-124*221 напольный белый, APOLLOSAM-1105. 213*213, ноутбук Acer ES1-420-33VJ.</p>	<p>1. Windows 8 Russian. Windows Professional 8 Russian Upgrade. Договор №104 от 17.06.2013 г. Лицензии бессрочные.</p> <p>2. MicrosoftOfficeStandard 2013 Russian. Договор №114 от 12.11.2014 г. Лицензии бессрочные.</p> <p>3. Система централизованного тестирования БашГУ (Moodle)</p>
---	--	--